

**Českosaské
ŠVÝCARSKO**

LÉTO V ČESKÉM ŠVÝCARSKU

TURISTICKÉ NOVINY • LÉTO 2021 • OBECNĚ PROSPĚŠNÁ SPOLEČNOST ČESKÉ ŠVÝCARSKO



Foto: Martin Rak

Vítejte v Českém Švýcarsku!

Oblíbená krajina plná skal, strží a romantických výhledů byla ještě v 18. století neprůchodnou divočinou. Až v době romantismu byla objevena krása přírody jako jeden z motivů naplněného lidského žití. V polovině 19. století pak vznikly za podpory rodiny Kinských krásné, původně lovecké stezky v Jetřichovických skalách s vyhlídkami na ostrých skalnatých štítech.

O této době se dočtete ve starém průvodci adjunkta Náhlíka z roku 1864. Nenechte se tedy pobízet a vydejte se i vy na Mariinu skálu s novým altánem, Vilemíninu stěnu a Rudolfův kámen a užijte si skalní romantiku s propastnými pohledy ke vzdáleným horám. Právě tady vzniklo původní České Švýcarsko, když to ještě větší a ještě skalnatější, Saské, bylo objeveno už po roce 1766.

Tehdy umělci pracující na dvoře saského krále v Drážďanech zavítali do divoké krajiny skal na Labi při tehdejší rakouské hranici. Došli dokonce až ke slavné Pravčické bráně a do Hřenska a začlenili je do vznikajícího Saského Švýcarska. K bráně doputujete i dnes, nejlépe romantickou Gabrielínou stezkou z Mezní Louky. Využijte raději dobu mimo sezóny, a pokud to nejde a vy u nás budete v hlavní sezóně, tedy v červenci nebo srpnu, vyjděte z Mezní Louky už kolem osmé hodiny ráno. Jen ráno a dopoledne si užijte-

te skalní scénérii bez davů výletníků, kteří tento klenot krajiny Labských pískovců navštěvují. Jinak si prostě návštěvu největšího pískovcového skalního mostu v Evropě nevychutnáte v klidu.

Také vybudování skalních galerií v soutěskách Kamenice a především plavby na lodičkách koncem 19. století znamenalo další velký boom a příliv návštěvníků. Ten trvá dodnes. A opět: stačí si přivstat tak, abyste kolem deváté hodiny nejpozději přicházeli k přístavišti loděk v Edmundoově soutěsce a užili si romantiku kaňonu bez davu dalších návštěvy chtivých turistů. V každém případě počítejte s tím, že v oblasti Hřenska se v sezóně parkuje jen velmi obtížně. Využívejte proto turistické autobusové linky Ústeckého kraje číslo 434 a 438, které vás dopraví do Hřenska z Děčína i z Krásné Lípy, a vám ubude starost, kde zaparkovat své auto.

České Švýcarsko nabízí ovšem i jiné přírodní krásy v místech, kde davy nepotkáte. Tak třeba Kyjovská skalní stezka u Krásné Lípy, nedaleko Kyjova, znamená krátkou procházku, byť po mnoha skalních stupních a schodech. Nebo prohlídka Tiských stěn nedaleko dálničního přechodu mezi Ústím a Drážďany s dalekými výhledy k Českému středohoří a Krušným horám.

Namátkově ještě další cíle: Děčínský Sněžník s rozhlednou, obrovská stolová hora (723 m n. m.); Pastýřská stěna a via ferrata v Děčíně; skalní balkóny Belveder a Růžový hřeben nad Labským kaňonem; Křížový vrch nad Rynarticemi, pohádkovou osadou se starými podstávkovými chalupami na loukách s výhledy do rozezklané krajiny; rozhledny Šluknovského výběžku na Jedlové, Vlčí hoře, Dymníku nebo Tanečnici. A mimochodem - vítejte v zemi krále Miroslava a navštivte čedičové varhany na Panské ská-

le nebo na Zlatém vrchu! Svezte se Dráhou národního parku třeba do České Kamenice, do Krásné Lípy s Domem Českého Švýcarska, Rumburku, Šluknova nebo do Sebnitz a Bad Schandau v Saském Švýcarsku.

Užijte si pobyt u nás i návštěvou mnoha restaurací a pivovarů. Nejen v ošklivém počasí vás čekají třeba zámky v Děčíně, Benešově nad Ploučnicí a Šluknově, jakož i historické město Česká Kamenice. Prostě krajina nejsevernějších Čech, jedna z kolébek turistiky u nás, vás určitě nezklame. Kvůli kúrovkové kalamitě jsou sice některé stezky uzavřeny, všechny atraktivní cíle jsou však připraveny vás uvítat.

Těšíme se na vás a přejeme vám krásný a ničím nerušený pobyt.

Jiří Rak

Skalní balkon Českého Švýcarska

Krajina Českého Švýcarska skýtá množství skalních průrv, starodávných schodišť mezi skalami, žebříků, balvanů a spoustu dalších zpestření vaší túry.

(Více na str. 14)

Vlakem za krásami přírody

Vyražte Dráhou národního parku do hlubokých lesů na pomezí Lužických hor a Českého Švýcarska. Čeká vás Jedlová, Malý Stožec, Křížová cesta a spousta krásných lesních zákoutí.

(Více na str. 16)

Milujete výhledy do kraje?

Jen si to představte letní západ slunce a k tomu sáhodlouhý pohled na České Švýcarsko. Nalákali jsme Vás? Pokud aspoň trochu ano, máme pro Vás pár tipů na rozhledny.

(Více na str. 17)

Co se koná v regionu?

Čtete, co zajímavého z oblasti kultury, sportu a aktivit pro rodiny a děti vás čeká v naší destinaci letos v létě. Přehlídky, slavnosti, sportovní a kupa zábavy.

(Více na str. 20)

Jeden region, tisíce možností

Kdo poprvé zavítá do Českého Švýcarska, může být překvapen množstvím zajímavostí, které zde nalezne. Není jednoduché si mezi všemi těmi skalními městečky, sakrálními památkami, gastronomickými lahůdkami, strhujícími výhledy a asi tisícem dalších perel vybrat tu nejtřpitivější. Zkusíme vám to na těchto stránkách usnadnit a nabídnout od každého trochu.



KYJOVSKÉ ÚDOLÍ

Křínice Foto: Martin Rak



JETŘICHOVICKÉ STĚNY

Pohled z Rudolfova kamene. Foto: Václav Chloupek

Místo, kde řeka vypráví příběhy

Jedním z neznámějších míst východní části národního parku je dozajista Kyjovské údolí. Vlídná dolina vytvořená říčkou Křínicí je tak populární možná i proto, že vodní tok tu lemují silnička bez provozu, takže procházka sem je možná i s kočárkem nebo vozíkem handicapovaného turistu. Pravda ovšem je, že Kyjovské údolí nabízí mnohem víc, než jen procházku kolem vody. Když například v Kyjově místo do údolí zamíříte ke staré škole a uzoučkou stezkou kolem starého hřbitova dojdete až na Kinského vyhlídku, budete mít údolí hluboko pod sebou a bude vás čekat pestrá a atraktivní skalní pěšina kopírující tok řeky. Sestupy i výstupy po kamenných schodech skalními puklinami, tajuplná ženská tvář na skále, skalní útvary Pekelná brána, Kočka a Pes, Skalní Bratři, Lví doupe, Obří hlava, Praporek, Vikingská loď,

ale také pozůstatky možná hradu, spíše ale prospektorské osady. Když zase sestoupíte na úroveň řeky, odvede vás od ní mohutná skalní dvorana zvaná Klenotnice. A až zase budete stát na břehu Křínice, vydáte se k Turistickému mostu a ještě dál, sledující meandrující říčku až do zaniklé osady Zadní Doubice, ke skalní Vlčí desce, anebo přes hranice, k bývalému hotelu Český mlýn, a ještě dál. Skuteční fajnsmekři krásy přírody se ale možná jen posadí do štavnaté trávy a budou omámeně hledět na vysoko kroužící sokoly, ustrnou, když se z koryta řeky zvedne čap černý a velebně jim přeletí nad hlavou, anebo nebudou věřit svým očím, když nad řekou zazáří modromodrá neónová čára letu ledňáčka. Je tu klid, ale nikdy ticho. Sama řeka šeptá dávné příběhy, včely zpívají a stromy po-
brukují...

Putování po vyhlídkovém hřebeni

Kouzelné putování od vyhlídky k vyhlídce, pohledy do kraje, které se mění ze dne na den a dokonce v průběhu dne. Jiné jsou ráno, kdy z roklí Českého Švýcarska vzlínají mračné mlhy, jiné večer, kdy slunce polije krajinu teklým zlatem a stíny se prodlouží, jiné za poledne, kdy kolmé paprsky propichují sluncem zemdenou krajinu, jiné za deště, kdy mračna rousají naditá břicha o vrcholky kopců... Jetřichovické vyhlídky jsou krásné kdykoli. Vděčíme za ně rodu Kinských a vzrůstající popularitě turistiky v devatenáctém století. Nejslavnější je Mariina skála s fešáckou čepicí vyhlídkového altánu, na niž se musí z Jetřichovic vystoupat stezkou kolem k životu se vracejícího požářiště Havraní skály do prudkého vrchu. Ze všech tří vyhlídek je nejmladší, zpřístupněná v roce 1856 a pojmenovaná podle Marie Anny Josefy Kinské. Vydat se z ní po členitém hřebeni, klesat a stoupat, pro-

cházet stezkou vyvzdorovanou na skále, odpočinout si v Balzerově ležení, skalním převisu, kde se kdysi srocovali lovci tetřevů... to je jako vydat se proti času.

Pěšina v borůvkách dovede nás totiž na samém okraji Černé stěny, která byla v roce 1825 přejmenována na stěnu Vilemíninu, na počest nevěsty Rudolfa Kinského, hraběnky Vilemíny Elisabety. Vyhlídka je tu umístěna na temenu skalní věže oddělené od masívu úzkou puklinou. Překročit ji znamená zmocnit se jednoho z nejkrásnějších pohledů na České Švýcarsko korunovaného sousední „Marijánkou“. Cesta proti času ale pokračuje přes Purkartický les až ke skále kdysi zvané Vysoký kámen. Sem se kolem roku 1820 vydral mladičkový kníže Rudolf Kinský a byl natolik nadšen vyhlídkou, že tu nechal vybudovat vyhlídkový altán. Skalisko dnes nese jeho jméno, Rudolfův kámen.

i infobox

- linka 434 z Krásné Lípy
- omezené možnosti, cca 10 aut zdarma, placené parkoviště 80 Kč/den
- Křínická, 3032
- Kavárna Perla
- Úzké schody, Vlčí Hora, Dymník, Údolí Brtnického potoka

i infobox


- linka 434, 436 z Děčína, 469 z České Lípy a Č. Kamenice (SO,NE)
- omezené možnosti (cca 120 vozidel) , placené 100 Kč/den
- 21, 3076
- Restaurace Praha, Na Stodolci (10 min jízdy)
- Dolský mlýn, Falkenštejn, Pavlino údolí, Křížový vrch, Pfeifferův lesík

DĚČÍNSKÝ SNĚŽNÍK

Na temeno stolové hory

Tam nahoře, na nejvyšším hřebeni stolové hory, ční do mraků zdvižený prst, hrdá věž z gigantické šachovnice, nejstarší kamenná rozhledna v českých zemích. Hrabě Thun ji nechal vystavět v roce 1846 jako věž plnicí trigonometrické funkce, ale protože byl vizionář, pamatoval i na vyhlídkový ochoz. Dojít k ní podivuhodnou krajinou náhorní plošiny se zsuchanými snopy trávy, sporými stromy a syrovými loukami, anebo se sem dobrodit prachovým peřím čerstvého sněhu, to je vždycky jedinečný zážitek. Rozhled z ochozu je omamný a předaleký. Uvidíte saské stolové hory, celé České Švýcarsko, ale také České středohoří, Lužické i Krušné hory. A když se dostaví inverze, bývá pohled na moře mlh a oblaků kryjících krajinu nezapomenutelný. Na šošolce hory jsou i další vyhlídky, z nichž nejpopulárnější je Drážďanská, která za slušného počasí dělá

čest svému jménu. Vydat se odtud na kole, na koloběžce nebo pěšky dolů, do okolních lesů, je skvělý nápad. Třeba k Vlčímu jezeru, romantické vodní ploše ukryté v rákosí a břízách, kde splynout s klidnou hladinou je tak útěšné, třeba do hloubi hraničních lesů ke Kristinu hrádku, baroknímu thunovskému loveckému zámečku přebudovanému na útulný penzion a restauraci s vyhlášenou kuchyní, anebo ještě dál, až do okolí Maxiček, místa po léta vyhlášeného nadúrodou borůvek a hub. Odtud je možné podniknout nádherné lesní výpravy třeba až do Saska, neboť další stolové hory jsou odtud doslova na dojetí, nebo trochu neskutečnou barokní dlážděnou Kamenkou, cestou prodlávající se Hlubokým dolem až na břehy Labe do Dolního Žlebu... Lesy kolem Maxiček jsou ale protkány i dalšími půvabnými cestami, na kterých je člověk nádherně sám.



infobox

- linka 433 z Děčína
- omezené možnosti, placené parkování
- 3017
- Hotel Ostrov (10 min jízdy)
- Tiské stěny, Herkulovy sloupy, ZOO Děčín, Ostrov u Tisé, Forststeig

VYBAVTE SE NA DOBRODRUŽSTVÍ

Děčín, brána do Českého Švýcarska

Thunovský zámek, duše města na Labi

Duší města, které je branou do jednoho z nejkrásnějších říčních kaňonů v Evropě, je bělostný thunovský zámek tyčící se k nebi na skále vysoko nad lesklým tělem Labe. Barokně klasicistní zámek má velmi pohnutou historii, čemuž je dnes jen těžké uvěřit. Procházet některým ze zdejších prohlídkových okruhů, kochat se komnatami rodiny Thunů, zaslechnout nářev Chopinova Děčínského valčíku zkomponovaného skladatelem možná právě v téhle komnatě, žasnout nad nádherou nakvetlé Růžové zahrady, dívat se z barokního gloriety na město, projít tajemnou chodbou na kůr kostela Povýšení svatého Kříže, propadnout se do barokních dob, zkusit akustiku v záměcké konírně, projít terasy jižních zahrad i přílehlou Mariánskou louku, žasnout nad skvostnou kopii Děčínského oltáře Caspara Davida Friedricha, kráčet po zátočivém barokním mostě, nebo

zase stoupat vzhůru k zámku barokní Dlouhou jízdou, nejdelší obezděnou příjezdovou cestou ke šlechtickému sídlu na světě ... to všechno nějak neladí s představou, že ještě před třiceti lety šlo o ruinu, vybydlenou polozříceninou zničenou velmi intenzivním fungováním centrálního lazaretu sovětských vojsk. Tenhle zámek je zázrak. Zázrak lidské vůle a zabezpečlosti. Vzkříšení krásy.

Úchvatnost záměckého areálu shlížejího na pableskující stužku řeky, užije si labužník krásných výhledů nejlépe ze dvou míst. Tím prvním je Císařská vyhlídka na Kvádrberku, vrchu, jehož stráně pokrývá příjemný a rozsáhlý lesopark. Město je odtud vidět jako na dlaní rozmarného obra. Navíc vám tu historie dýchne za krk, neboť vyhlídka s obeliskem byla vybudována v roce 1879 k uctění stříbrné svatby císaře Františka Josefa I. a císařovny Sissi.



Foto: Michal Guzi

Zábavný svět zvířat na vysoké skále

Druhým místem, odkud je možné velmi exkluzivně pohlédnout na zámek, řeku i město a jeho okolí, je vyhlídka na Pastýřské stěně. Pár kroků od někdejšího kamenného hostince, napodobeniny romantického hrádku z roku 1905, se před užaslm divákem otevře celé údolí řeky, které důstojně korunuje zámek. Někdo sem přijede autem, jiný vysupí do prudkého kopce pěšky a ještě jiný vystoupá po via ferrate z labského nábreží kolmou stěnou vzhůru. Všichni bez výjimky jsou ale ohromeni pohledem, který s tím kvádrberským soutěží o nejkrásnější výhled už více než sto let. Na temeni Pastýřské stěny je navíc do lesního terénu nádherně vkomponovaná zoologická zahrada, dost možná nejinteraktivnější zoopark v Česku. Na každém kroku vás tu, kromě zvířat samozřejmě, čeká nějaký úkol, kvíz, hádanka, zkouška... Vedle zvířat cizokrajných je tu možné zblízka spatřit i faunu Českosaského Švýcarska, kterou při procházkách přírodou často spíše tušíme.

A to ještě dole, pod kopcem, čekají Rajské ostrovy – několikapatrová zoologická expozice plná akvárií a terárií včetně největšího mořského akvária v kraji.

Pastýřská stěna je ale také rájem milovníků rychlé sportovní chůze s holemi, byly tu vybudovány vynalézavé trasy pro nordic walking. Ať už s holemi nebo bez nich, turista lačný nevšedních zážitků může si

ZE ZOO NA RAJSKÉ OSTROVY!

ZOO DĚČÍN

Se vstupenkou do ZOO zdarma vstup do expozice **Rajské ostrovy!**

Otevřeno:
denně 9-19
(květen - srpen)

WWW.ZOODECIN.CZ



Foto: Michal Guzi

Hotel Česká Koruna



Masarykovo nám. 60 | 405 02 Děčín
+420 412 516 104
www.ceskakoruna.cz

KAFE
na nám.

Už jste ochutnali nejlepší bagely v Děčíně?
Kafe na nám. je tu už 100. Letos nářadí i vaše Ferraty, švédské kumediáky, švédské Bombardy a Linné či od Bernungu. Vařimi bagel a sešit na výlet.
Děčín, Labské nábreží vede ferraty - www.kafenamaps.cz



Dům Českého Švýcarska

Křínické nám. 1161/10, Krásná Lípa



Interaktivní expozice



Komfortní ubytování



Turistické informace



Regionální produkty



Konferenční prostory

www.ceskesvycarsko.cz



RESTAURACE & HOTEL
KORTUS

Otevřeno denně:
Po – Ne 10:00 – 22:00 hod.

Vysoká Lípa 60,
Jetřichovice

+420 604 604 777

restaurace a hotel
Kortus

www.hotelkortus.cz



ZÁMEK DĚČÍN



9. 7. TATA BOJS - skupina roku
31. 7. HRADIŠŤAN - koncert na zámku
PROHLÍDKY S KOMTESOU.
ÚNIKOVKA - ESCAPE GAME
Rozpolcený rytíř na zámku Děčín



CIDRE


Drsný jako
krajina
původu



www.bbcidre.cz

Novinky pro letní sezónu z Českého Švýcarska

Máme radost, že cestovní ruch se vrací do svých kolejí. Opět je možné cestovat do Saska, většina opatření spojených s pandemií se uvolnila. Na sezónu si pro vás obecně prospěšná společnost České Švýcarsko spolu s partnery a členy destinačního fondu připravila řadu novinek.



Českosaské
ŠVÝCARSKO

Nové propagační materiály, podcast i trhy regionálních výrobců

Turisté se mohou těšit na nové propagační materiály vydané obecně prospěšnou společností České Švýcarsko, které mají za cíl ukázat i méně známá a okrajová místa destinace. Prvním příkladem je **brožura (Ne)známá místa Českého Švýcarska**, podpořená Ústeckým krajem a Státním fondem životního prostředí. Poeticky laděná brožura vás provede romantickým krajem roklí, hlubokých lesů, vyhlídek i lidové architektury a sakrálních památek. K dostání v Domě Českého Švýcarska a na eshopu. Druhou novinkou jsou **trhací mapy** s tipy na trasy pro pěší a cyklisty, které jsou k dostání na většině informačních center v regionu a rovněž v Domě Českého Švýcarska. Obě mapy jsou vydány ve dvou jazykových mutacích, primárně české, ale také německé. Tištěná verze mapy má i svoji webovou podobu s mnoha dalšími tipy na výlety včetně detailního popisu trasy, fotografií a dalších zajímavostí. Financování map i úpravy webu bylo zajištěno díky Správě Národního parku. Tímto způsobem budou

návštěvníci Českého Švýcarska vybaveni informacemi k výletům do krásných, a přitom výrazně méně frekventovaných oblastí kolem národního parku.

Největší turistické středisko regionu v **Domě Českého Švýcarska** v Krásné Lípě otevřelo své brány během května. Součástí infocentra je i interaktivní expozice s názvem „Krajina tajemství“ a bohatě zásobená prodejna regionálních výrobků. Za dobrého počasí mohou návštěvníci nově využít venkovní posezení na náměstí. Od května mohou školy a skupiny využívat environmentální programy uvnitř expozice i při venkovních aktivitách v národním parku. U vstupu do infocentra přibudou nové obrazovky s aktuálními turistickými informacemi, které jistě ocení každý návštěvník.

Tým obecně prospěšné společnosti České Švýcarsko ve spolupráci s partnery vydává každé dva týdny Informační servis regionu, určený pro návštěvníky i poskytovatele služeb. Pravidelný přehled novinek a akcí je k dispozici vždy před ví-

kendem a dostupný je na webových stránkách www.ceskesvycarsko.cz, sociálních sítích i prostřednictvím emailu.

„Mezi celou řadu dalších novinek bych rád zmínil spuštění **blogu a nového podcastu Obrisy Českého Švýcarska**, který každý týden přináší nové povídky o zajímavých lidech nejen z Českého Švýcarska. Úspěšně běží již zaběhnutý **eshop Českého Švýcarska**. Stejně jako v naší kamenné prodejně i zde můžete pořídit knihy a brožury, zboží s motivy Českého Švýcarska. Nedílnou součástí našeho sortimentu je důraz na **regionální výrobky** jako pivo, káva, přírodní kosmetika, džemy, cider, čaje, sušenky, likéry a destiláty a mnoho dalších dobrot z regionu. Nákupem podpoříte destinaci České Švýcarsko místní producenty“, doplňuje Jan Šmíd, ředitel o.p.s. České Švýcarsko. S podporou lokální ekonomiky úzce souvisí i čerstvá novinka – **trhy regionálních výrobců**, které budou spuštěny ve spolupráci s MAS Český sever během léta na krásnolipském náměstí.



Obrisy
Českého Švýcarska

Podcastový průvodce
Českým Švýcarskem

www.ceskesvycarsko.cz/podcast



REGIONÁLNÍ
FARMÁŘSKÉ TRHY
V KRÁSNÉ LÍPĚ

Blog
Českého Švýcarska
inspirativní čtení o krajině, lidech a zážitcích



www.ceskesvycarsko.cz/blog

DOPRAVA V ČESKÉM ŠVÝCARSKU

Nové turistické linky do národního parku aneb nechte auto doma!

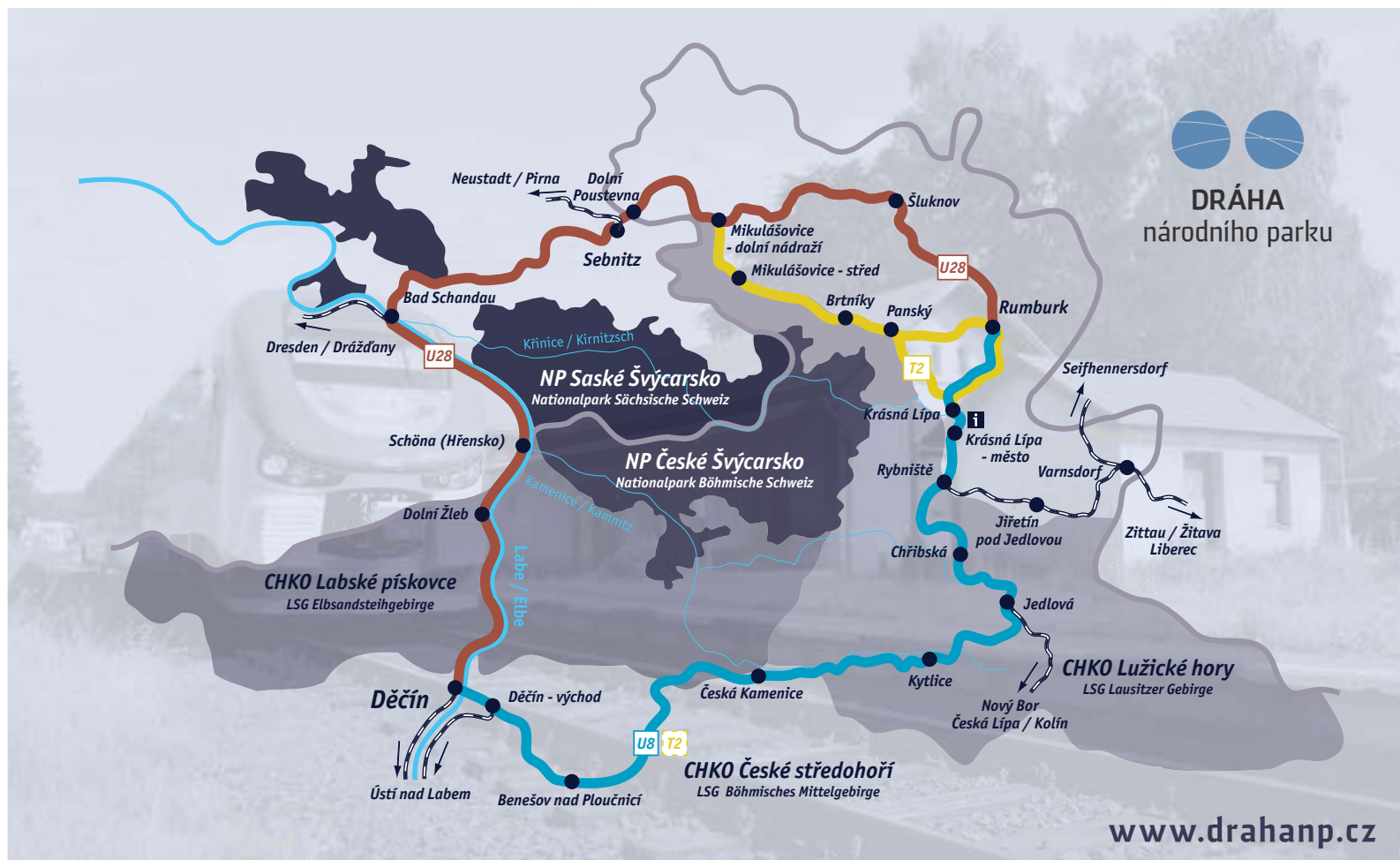
Turistická doprava je díky Ústeckému kraji a dlouhodobému působení obecně prospěšné společnosti České Švýcarsko na velmi dobré úrovni. Příkladem toho je řada nových turistických spojů i produkt Dráha národního parku. Především je nutno zmínit nové dálkové turistické víkendové vlaky. Z Prahy jezdí do konce října přes Mladou Boleslav, Doksy

a Jedlovou Lužickohorský rychlík do Krásné Lípy a Mikulášovic. Jde přitom o obnovení přímého spojení metropole s Šluknovským výběžkem.

Podobně nový vlak Trilex z Liberce přes Žitavu a Varnsdorf do Mikulášovic s okamžitým přestupem směr Bad Schandau a Děčín znamená propojení oblasti Jizerských hor se Saským

a Českým Švýcarskem a jezdí také o víkendech do konce října. Druhou sezonu zahajuje provoz turistický autobus z České Lípy do Jetřichovic. Spojení atraktivních cílů jako je skalní hrad Sloup, sklářské město Nový Bor, historické město Česká Kamenice s Jetřichovickými skalami je vskutku ojedinělé a zpřístupňuje najednou cíle Lužických hor i Labských pískovců.

„V samém srdci národního parku se projedte silničním vláčkem od hraničního přechodu obcí Hřensko až na Mezní Louku. Dopřejte dětem i sobě odpočinkovou jízdu s výhledy do Německa, na říčku Kamenici i na Pravčickou bránu. Vláček je tu pro vás denně do konce října,“ říká Jiří Rak, koordinátor dopravy v o.p.s. České Švýcarsko.



HŘENSKÝ EXPRES
 WWW.HRENSKYEXPRES.CZ

Projedte s námi zajímavá místa Hřenského kaňonu.



Nábřeží Hřensko
 K soutěškám
 Pravčická brána
 Mezní Louka
 a zpět



Nezmeškejte to nejlepší z Českého Švýcarska!

Pěší turistika zažívá renesanci a v době covidové dvojnásob.

Nemusíte mít zrovna Filipa na to, abyste si všimli, že chůze má nespočet benefitů. Nejen že chození pěšky je cool, což se automaticky od každé trendové aktivity očekává, ale hlavně jde o nejzdravější možný pohyb. Lidská kostra byla po desetitisíce let evolucí formována na chůzi či lehký běh v lesostepní krajině a hle, nyní sedíme u počítačů, abychom vydělali na vytouženou dovolenou, kde konečně plně využijeme náš skelet. Taková škoda, již žádný lov mamutů. Nezoufejte, zapněte přírodní pohon a brázděte krajinu Českého Švýcarska "pěškovusem".

Ukončete trápení s hledáním parkovišť, neošdíte se o místní řemeslná piva na túře, neutrácejte za drahé vybavení na

roztodivné sporty. Využijte jednu z nejdokonalejších sítí turistické dopravy v ČR a poté si vychutnejte příjemnou turistiku bez splodin, tlačenic a stresu. Vždyť i cesta může být cíl. Naplánujte si etapové putování po našem regionu nebo vyražte každý den zelenými autobusy či Dráhou národního parku na výlet jinam. České Švýcarsko nenabízí jen dechberoucí výhledy a přírodní scenérie, ale také skalní hrady, městské zámky, kaple, křížové cesty, staré vozové cesty, skalnaté hřebínky, staleté aleje, arboreta a tím to zdaleka nekončí.

Mimo notoricky známých míst můžeme doporučit např. Růžový hřeben u Děčína,



Nad Labským kaňonem, foto: Petr Špánek

s magickou Růžovou vyhlídkou a Labskou Stráží; Děčínský Sněžník - stolovou horu s rozhlednou; Úzké schody Na Tokáni; Rudolfův kámen v Jetřichovicích, jako alternativu k hojně navštěvované a nově zrekonstruované Mariině vyhlídce; Rájecké skály v bezprostředním sousedství Tisé; Mikulášovice, které jsou výchozím bodem pro rozhledny Tanečnice a Weifberg; Jiřetín pod Jedlovou,

jediné malebné městečko s vyloženě horským charakterem v našem regionu; Rumburk s Loretánskou kaplí, rozhlednou Dymník a také nejlepší kávovou kulturou; Vlčí Hora s bylinkovou zahradou, rozhlednou na stejnojmenném kopci a nejstarší naučnou stezkou v ČR. To by mohlo stačit na příštích pět dovolených. Další tipy na cyklo a pěší výlety naleznete na ceskesvycarsko.cz/vylety.

Ochutnávejte, co hrdlo ráčí.

Na výletech do západní části regionu nezmeškejte vyhlášenou gastronomii v Hotelu Ostrov s výhledy na dechberoucí hradby skal. Nedaleký Kristín Hrádek je pak baštou zvěřinových specialit a skvěle se páruje s výletem na nepříliš vzdálenou rozhlednu Děčínský Sněžník. V Děčíně samotném vyniká atmosferická kavárna příhodně nazvaná Coffee and Books. Po návštěvě soutěsek řeky Kamenice nebo Pravčické brány je nejlepší volbou restaurace U Fořta na Mezní Louce nebo architektonický skvost Stará Plynárna ve Hřensku. V sousední Vysoké Lípě potěší venkovní bistro u hotelu Zvoneček. Ve Chřibské vyniká tradiční restaurace Na Stodolci. Milovníky piva nadchne pivovar Falkenštejn a Kocour. Oba nabízejí mimořádně chutná řemeslná piva. Při návštěvě Krásné

Lípy nevynechtejte ani Lípa Resort. Fanoušci tvrdších lihovin si přijdou na své v malé rodinné likérce GALLI DISTILLERY. Vynikající osvěžení doručí i BB Cidre z Rumburka. Pokud fandíte pozdní snídani a zakládáte si na vynikající kávu, pak v témže městě, nazývaném taktéž Paříž severu, nevynechtejte kávový unikát v podobě Bohemian Coffee House.

Že vás již pěší turistika omrzela? Nevadí. Chuťové pohárky u nás rozhodně nebudou strádat. Zajímavé gastronomické podniky doplňuje řada malých, ale neméně kvalitních krámků s pečivem, čokoládami, sušenkami a dalšími regionálními výrobky. Kam zajít vám rádi poradí na turistickém infocentru v Domě Českého Švýcarska v Krásné Lípě.

Sportujme, tužme se!

Máme pro vás desítky dalších způsobů, jak procvičit ztuhlé svaly a kosti. Pro fanoušky vody je tu Active Point v Děčíně, odkud se můžete vydat na paddle boardech nebo kanoích po Labi třeba do sousedního Saska.

Ti co neradi chodí pěšky budou potěšeni nabídkou elektrokol, která jsou dostání nejen v Active Pointu, ale také ve Vysoké Lípě u Rent your e-bike. Pro skupiny doporučujeme vyzkoušet fotbalgolf v Rumburku. Pro něžné pohlaví je tu odpočinková zahrada v areálu výrobce přírodní kosmetiky Nobilis Tilia na Vlčí Hoře, kde si můžete namíchat vlastní parfém z přírodních ingrediencí. Nezapomeňme na děti. Ty zřejmě uspokojíte návštěvou ZOO nebo aquaparku v Děčíně. Stále jste si nevybrali?



Foto: Active Point



Foto: Active Point

ZÁŽITKY V ČESKÉM ŠVÝCARSKU



REZERVACE ON-LINE



KOLOBĚŽKY
PANSKÁ SKÁLA



PŮJČOVNA
AKTIVITY
KEMP

RAFTY NA LABI



VIA FERRATA DĚČÍN

WWW.ACTIVE-POINT.CZ +420 724 006 865

RENT
YOUR eBIKE

NEJVĚTŠÍ PŮJČOVNA
ELEKTROKOL V ČESKÉM ŠVÝCARSKU!

Vysoká Lípa 58, Jetřichovice
+420 603 547 641

Parkování
u půjčovny
zdarma!

www.rent-your-ebike.cz

Kde se v Českém Švýcarsku vykoupat

České Švýcarsko je s vodou spojené již od pradávna. Však právě ona byla jedním z hlavních činitelů, které tu vytvořily unikátní krajinu pískovcových věží, masivů a jiných bizarních tvarů. Není to ale pouze řeka Labe, jako hlavní vodní tok regionu, nachází se tu nespočet přírodních jezer, tůní nebo potoků, ve kterých se můžete v letních dnech osvěžit. Na dalších řádcích naleznete pár tipů, kde je možné a příjemně strávit den u vody.



Foto: Aquapark Děčín

Obec Ostrov je známá především pro vysoké skalní věže, kterých je v okolí nespočet. Skály i obloha se tu zrcadlí v Ostrovském rybníku, který může být vaším prvním koupacím cílem. Koupání s výhledem na horolezce dobývající skalní věže a následné lenošení na písčité pláži, to se vám hned tak někde nenaskytne. Pro děti jsou tu prolézačky a rodiče se mohou občerstvit v nedalekém hotelu Ostrov.

Za druhým tipem se musíme vydat více na sever, do obce Mikulášovice. Na okraji

vesnice, na dohled od dominantní rozhledny Tanečnice, leží nádherné přírodní koupaliště s historií sahající až do období po první světové válce. Pro děti je tady vybudované bezpečné brouzdaliště a pro odvážnější pětimetrový skokanský můstek. Zázemí koupaliště je na vysoké úrovni. Jsou tu upravované travnaté plochy na opalování, dětské hřiště, tenisové kurty i občerstvení.

Do Mikulášovic se teď můžete nově dopravit i Lužickohorským rychlíkem, který vás pohodlně doveze přímo do Českého Švýcarska.

Ještě dále na sever, u obce Lipová v srdci Šluknovského výběžku se nalézá zatopený lom, dříve využívaný k těžbě kvalitní žuly. Dnes se zde nic netěží a opuštěný lom se stal útočištěm před letními třicítkami, neboť všudypřítomná žula zde v kombinaci s vodou vytváří příjemné klima. Návštěvu koupání můžete spojit s návštěvou zámku v Lipové a nedalekého vrchu Jáchym s kaplí a kalvárií.

Přímo v samotném srdci Národního parku České Švýcarsko se nachází oblíbená

Kyjovská přehrada, jenž láká velké i malé plavce z širokého okolí. Díky její značné rozloze se tu vydovádí jak děti, tak i náročnější plavci. Plnými doušky si to zde však užijí i rekreační plavci, kteří rádi proloží plavání odpočinkem na slunné pláži.

Labské údolí, jak již název vypovídá, není jenom řeka Labe a vysoké skalní masivy na obou březích čítající tisíce možností k lezení. V lesích nad Dolním Žlebem na levém břehu se nalézá Klopotský vodopád s přílehlou nádrží. Nenechte se zmást, vodopád a přílehlá nádrž, ač se na první pohled může jevit, není přírodního původu. Zbudovali ho místní občané pro potřeby vodního mlýna. Dnes nádrž nabízí koupání v zajímavém prostředí vhodné zejména za horkých letních dnů.

Pokud jste vyznavači klasických koupališť, nemusíte zoufat, i těch je v regionu nespočet. Mezi naše nejoblíbenější patří ty ve Velkém Šenově a České Kamenici. Obě nabízejí koupání v průzračné vodě, hřiště pro děti, převlékárny, travnaté pláže pro odpočívání a opalování a možnost občerstvení.

V hlubokých lesích, daleko od městského spěchu a mobilního signálu, v obci Kytlice, objevíte Lesní rybník. Věřte, že i přes trochu studenější vodu tu načerpáte nezapomenutelné zážitky. A nebojte se, ani vaše děti teplota neodradí a budou dovádět na písčitém břehu pláže v horkých letních dnech. Občerstvit se můžete v kiosku přímo u rybníka. A pokud vás koupání omrzí, můžete se jít projít do okolních lesů, nebo si společně zahrát hru na nedalekém hřišti. Parkování je možné 100 m od rybníka.




Suchá Bělá. Foto: Martin Rak

Příjemné ubytování se snídaní
v severních Čechách



BENEŠOV NAD PLOUČNICÍ
KRÁTKÁ 93

WWW.RODINNYPENZIONRUZE.CZ



Suchá Kamenice. Foto: Martin Rak



Foto: Rostislav Křivánek



Foto: Petr Hlouš

Po bělidlech tam a zase zpátky

SRBSKÁ KAMENICE

Pobřežní loukou klikatí se dravá Kamenice a s ní jakoby o závod běžely perličky lidové architektury, krásné podstávkové domy, které, unaveny, spočinuly na břehu tam, kam svižné vodě stačily. Tu a tam se rozeběhnou i do stráně, ale jen co skály, mokřady a lesy dovolí. Srbská Kamenice. Místo jímavé krásy. Nádherný kostel sv. Václava s dřevěnou zvonící je malebným středobodem do velké délky roztažené obce. Pod ním si pozorný hledač krás všimne do skály vytesaného raně barokního reliéfu Korunování Panny Marie, který je opravdu nevšední a velmi cenný. Nad vsí se zdvíhá pískovcové skalisko s krásnou vyhlídkou i Švédskou dírou čili Kriegslochtem, jeskyní, v níž se lidé schovávali před švédskými vojsky. Opodál ve skalách po většinu roku odpočívá jedno z nejkrásnějších skalních divadel u nás, aby v létě ožilo ochotnickými inscenacemi... A ty domy, ty domy...

Málokde jsou podstávkové domy tak úhledně rozeseté, opečovávané, žité... Kdokoli Srbskou Kamenicí projde, zjistí, že tahle obec funguje. Vybudovali tu opravdu zcela originální naučnou stezku přes někdejší bělidla, kolem přírodní rezervace Arba, a vytvořili nenásilně alternativní cestu vesnicí, jíž se dříve choďovalo po silnici. Stezka je zdobená dřevěnými sochami kytlického malíře a řezbáře Ivo Švejnohy a je jedním slovem úchvatná. Na konci vesnice si místní vytvořili malou via ferratu, kousek od nenápadné stezky, která poutníka zavede od posledních stavení do Slunečního údolí. To je lemováno deseti pevnústkami z opevnění vybudované na sklonku 30. let – ano, bunkrů, správněji řopíků. Probíhají tu prohlídkové akce, takže si lze vyzkoušet, o jak stísněné prostory šlo. Srbskou Kamenicí se dá chodit tam a zase zpátky – a člověka to neomrzí.

Infocentrum Srbská Kamenice

Provozní doba

KVĚTEN – ŘÍJEN


Denně 9:00–17:00 hod. (Po–Ne)

Adresa: Srbská Kamenice 224, 40715

Mobil: +420 773 781 598

E-mail: info@srbskakamenice.cz






Dvě vesnice, odkud je vidět spousta krás

JANOV A RŮŽOVÁ

Na hřebeni nad hluboce zakrojenými soutěskami Kamenice leží nedaleko sebe dvě půvabné vesnice. Ta, která je blíže Hřensku, nese jméno Janov. Na kraji malého hájku, na hraně terénního zlomu vyrostla tu do úctyhodné výše čtyřiceti metrů kovová rozhledna. Není jiné místo, odkud byste mohli takhle vcelku obhlédnout celé jádro Českého Švýcarska a dívat se na saské stolové hory i na západní Lužické hory. To druhá obec, Růžová, má rozhlednu úplně jiného druhu. Hlásí se k odkazu řopíků, betonových pevnůstek, kterých je tu v okolí dodnes spousta. Betonová houba, která pomalu zarůstá popínavou zelení, stala se Rozhlednou roku 2019, a to navzdory faktu, že Pastervní vrch, na němž vykukuje do výše pouhých šesti a půl metru, je sám také nevysoký, pouhých 402 metrů nad mořem. A přece je výhled odtud vzýván už od nepaměti. Někdy je

prostě lepší, být uprostřed, než být vysoko. A Růženka je uprostřed tak krásné krajiny, že se z jejích velkých kulatých očí nikomu nechce odejít. Obě obce jsou ale zajímavé i z jiných důvodů. Dobře se tu žije. Najdete tu nepřeborné množství akcí, závodů, veselí, výstav, recesí... Středobodem Růžové je barokní kostel sv. Petra a Pavla, nesmírně půvabná je zdejší manufaktura Mýdlárna Rubens, zážitkové místo plné vůně bylin a mýdla, uprostřed mezi oběma obcemi funguje léto co léto dobrodružná indiánská vesnička Rosehill... Z Janova rozhodně stojí za to vydat se do Hřenska, třeba po žluté, která vybědne z lesa na krásném místě, na Labské vyhlídce na obě řeky i Hřensko. Skála Elisalex, říká se tomu místu, neboť právě tady chtěl kníže Edmund své krásné ženě Elisalex vystavět honosné sídlo. Nepostavil, ale výhled odtud je věru úšlechtilý.



K největšímu převisu v zemi

VŠEMILY

Široká niva říčky Chřibská Kamenice dosažitelná přes kopec z Jetřichovic, ukrývá kouzelnou vesničku Všemily. Už dlouhá desetiletí sem jezdí lidé, aby tu především relaxovali a pečovali o domy, jejichž půvab místy až bere dech. Podstávková škola s věžičkou například – tu hned tak jinde nepotkáte. Všemily jsou ale také místem, kde se dějí zázraky. Parta nadšených dobrovolníků se rozhodla, že už tak malebné hnízdo ještě zkrášlí. A tak byla vyčištěna a upravena chloubka Všemil, do skalního suku vytesaná kaple sv. Ignáce, vyčištěn a zkulturnován byl i Dutý kámen, jeden z největších skalních převisů v Česku. Krásné a silné místo. Vždyť tu člověk tábořil už kdysi v neolitu. Největším zázrakem ale bylo vyzdvižení všemilského hřbitova z úplného zapomnění. Nezištným úsilím skupiny lidí, z nichž nikdo nezná nikoho z pohřbených, proměnilo se mech a travou zarostlé

místo u lesa v oplocený hřbitov s obnovnými náhrobky, sochami i novou kapličkou. Všemily je dobré užít si v co největším klidu a teprve pak prozkoumávat jejich okolí. Četné lesní rokle a údolí jsou tajemné i krásné – potkat tu jelena s laněmi není nic výjimečného. Krásná – a málo známá – je cesta ze Všemil do Kunratic a odtud na louky pod Větrným vrchem. Panoramatičtější pohled na celý region, úplnější defilé saských stolových hor, prostě nenajdete. Anebo naopak, kdo vystoupá skalnatým svahelem, o nějž se Všemily opírají, ocitne se v místě, které má zcela zvláštní atmosféru a krásu – Všemilská folga. Krajina tu má charakter náhorní plošiny s širokými loukami a horizontem výrazných kopců. Cesta plyne kolem nádherně restaurovaného malovaného kříže i Mariánské kapličky, až dospěje do sousedních Jetřichovic. Všemily jsou prostě „všem milý“...

HOTEL U ZELENÉHO STROMU JANOV nad Hřenskem



V samém srdci Českého Švýcarska!

Apartmány, pokoje, nocležna
Restaurace s domácí kuchyní
Terasa, zahrádka, společ. sál
Doprava, infocentrum...

tel.: 412 517 124, 731 210 753
mail: uzelenehostromu@centrum.cz

www.uzelenehostromu.cz





Foto: Michal Guzi

Z nejkrásnějšího náměstí do historie

ČESKÁ KAMENICE

Opření zády o lem devítiboké renesanční kašny, nechme se chvíli unášet neskonalým půvabem náměstí v České Kamenici. Jeho malebnost skládala se jako střípky pestré a barevné mozaiky po staletí. Některé měšťanské domy byly postaveny už v 16. století a každá doba k nim přidávala další budovy ve stylech tehdy módních. Jsou tu tedy barokní faktorské a řemeslnické domy s mansardovými střechami i pozdější klasicistní stavby. Celek je utěšeně souladný. Průnikem tří stylů je vzorná radnice s nápisem Palladium civitatis – Ochrana města. Není věru mnoho tak krásných náměstí, jako je to českokamenické. Tohle město ale nabízí mnohem víc, před časem bylo koneckonců jmenováno historickým městem roku. Je krásné chodit ulicemi a objevovat ukryté skvosty – nádherný je goticko-barokní kostel sv. Jakuba Většího, v němž se kdysi mladý Antonín Dvořák tajně učil hrát na varhany. Z jeho věže je omamný rozhled a člověk dychtivý dalších historických klenotů se tu snadno orientuje. Pozoruhodný jsou Salhausenský zámek vystavěný ve stylu saské renesance, panský pivovar (ve kterém už se zase vaří), novogotická budova městského chudobince, nádherný barokní vrchnostenský špitál, ve kterém je dnes příjemná restaurace, nad městem se vypínající hrad Kamenice s nově vybudovanou a otevřenou vyhlídkovou věží, krásná hřbitovní kaple dobrodinců města, rodiny Preidlů... Největším klenotem města je ovšem nádherná vrcholně barokní poutní kaple Narození Panny Marie vystavěná samotným Ottaviem Broggiem. V barokně

zakřivených ambitech budete si připadat jako na ostrově jiného času. Vítr tu vypráví příběh zázračné sochy Panny Marie, k níž putovaly zpívající davy. Dnes je tu slyšet i padlý list. Odtud se odchází po špičkách.



Foto: Michal Guzi



Foto: Michal Guzi



Foto: Michal Guzi

Infocentrum Česká Kamenice

Provozní doba v hlavní turistické sezóně

1. 5. – 30. 9. 2021

Pondělí až pátek 9:00–18:00 hod.
Sobota a neděle 9:00–18:00 hod.

Telefon: +420 412 582 600
mobilní: +420 608 769 768
E-mail: info@ceska-kamenice.cz

Informační centrum, Náměstí Míru 122, 407 21 Česká Kamenice



Návrat dominanty Jetřichovicka



Nový vyhlídkový altán na Mariině vyhlídce je inspirován altánem původním, z roku 1856. Foto: Tomáš Salov

Koncem února 2021 se na Mariinu vyhlídku na Jetřichovicku vrátil vrcholový altán. Po dokončovacích pracích prováděných v březnu ho správa národního parku předala počátkem dubna oficiálně do užívání veřejnosti. Stalo se tak, neplánovaně, při příležitosti 165. výročí svatby Ferdinanda a Marie Anny Kinských. Právě před sto pětadesáti lety se totiž začala psát historie altánů na Mariině vyhlídce, neboť kněžna Marie altán obdržela jako svatební dar od svého chotě. A právě původní altán z roku 1856 se stal předlohou toho současného.


Altány na Mariině vyhlídce během času několikrát měnily svou podobu i účel. Předposlední v řadě pocházel z roku 2006. Vznikl jako náhrada dřívější vrcholové chatky poté, co v roce 2005 shořela. Po odhalení rozsáhlé hniloby nosných trámů byl vstup do něj uzavřen na podzim 2018. Správa Národního parku České Švýcarsko zvolila vytvoření trvanlivější ocelové konstrukce obložené prvky z modřínového dřeva. Toto řešení v budoucnu umožní poměrně snadnou výměnu poškozených prvků. Pořízení nového altánu vyšlo správu parku na zhruba 2,5 miliónu korun. Návštěvníkům národního parku bude jistě sloužit mnoho let.

Šaunštejn kvůli rekonstrukci nepřístupný

KV dubnu byla zahájena rozsáhlá rekonstrukce přístupu na skalní hrádek Šaunštejn u Vysoké Lípy. Práce v první fázi zahrnují provedení sanace nebezpečných částí skal, v další pak vlastní rekonstrukci turistických instalací na vrcholu hrádku tak, splňovaly současné bezpečnostní standardy a současně hrádek lépe chránily před erozí pískovce, ke které dochází vinou vysoké návštěvnosti. Podle plánu mají být práce dokončeny do listopadu 2021. Na

rekonstrukci Správa Národního parku České Švýcarsko vynaloží téměř 9,4 miliónu korun. Skalní hrádek bude po celou dobu provádění prací pro veřejnost nepřístupný.

Okolí Šaunštejnu však nabízí alternativní turistické cíle, kterými jsou Malá Pravčická brána (skalní okno s vyhlídkovou plošinou) či naučná stezka Česká silnice s rekonstruovanou Uhlířskou chaloupkou (filmová kulisa z Pyšné princezny).



Skalní hrad Šaunštejn. Foto: Václav Sojka



SPRÁVA NÁRODNÍHO PARKU
ČESKÉ ŠVÝCARSKO

POZOR!

RIZIKO PÁDU STROMŮ

Vážení návštěvníci, na celém území národního parku hrozí vysoké nebezpečí pádu stromů a jejich částí. Důvodem je velkoplošný rozpad smrkových lesů oslabených dlouhotrvajícím suchem a následně napadených lýkožroutem smrkovým.

Při plánování výletů do národního parku se proto prosím řiďte následujícími radami a doporučeními:

- Sledujte aktuální informace na internetových stránkách správy NP www.npcs.cz.
- Výlety do národního parku plánujte s ohledem na aktuální předpověď počasí. Informace o aktuálně platných výstrahách naleznete např. na portálu Českého hydrometeorologického ústavu <http://portal.chmi.cz> (sekce „Výstražné informace“).
- Za silného větru, deště, sněžení nebo námrazy raději odložte svůj výlet na jiný termín.
- Při pohybu v lesích národního parku dbejte prosím vždy zvýšené opatrnosti (tedy i za normálního počasí).
- Mějte prosím na zřeteli, že do všech lesů, včetně lesů národního parku, vstupujete na vlastní nebezpečí!

Děkujeme za pochopení, Správa NP České Švýcarsko



www.npcs.cz

Výstražné informace
CHMÚ

Hrozba jménem smrková souš

Po kůrovcové kalamitě způsobené pět let trvajícím suchem došlo k plošnému odumření vzrostlých smrkových porostů napříč téměř celým Národním parkem České Švýcarsko. To, co pro přírodu nemusí nutně znamenat zásadní problém, má značný dopad na člověka, zejména návštěvníky národního parku. Odumřelé smrky, především ty poblíž turistických cest, se postupně takzvaně rozpadají. Jejich padající části by mohly návštěvníky zranit, a to bohužel i velmi vážně. Podél mnoha cest, zejména těch nejméně navštěvovaných, správa parku vytvořila bezpečnostní koridory na délku celého kmene stromu vpravo i vlevo.

Nebylo by však správné přistoupit tímto způsobem úplně ke všem cestám v národním parku, už proto, že by to znamenalo v podstatě holoseč na mnoha desítkách procent rozlohy území. Proto jsou některé cesty v současné době uzavřené, případně z nich bylo odstra-

něno turistické značení. Jedná se o dočasná opatření po dobu nezbytně nutnou. Ve všech případech jde o cesty, které nejsou z hlediska turistického využívání území páteří, naopak vedou přírodně cennými lokalitami, které by plošné kácení významně poškodilo. Turistický provoz na nich bude obnoven, jakmile dojde ke spontánnímu rozpadu souší a tím pomine hrozba vážných úrazů.

Správa Národního parku České Švýcarsko žádá návštěvníky o pochopení pro tato nezbytná opatření, zejména však o to, aby dbali na vlastní bezpečnost a nevstupovali na odznačené trasy ani na cesty podléhající zákazům vstupu. Věříme, že i tak region disponuje hustou sítí turistických cest, které vedou bezpečnými porosty.



Některé trasy v národním parku v současné době kvůli souším pro návštěvníky představují hrozbu. I tak však region disponuje hustou sítí turistických cest, které vedou zcela bezpečnými porosty. Kyjovské údolí. Foto: Václav Sojka

Magické výlety krajinou zázraků

Krajina Českého Švýcarska skýtá nepřeborné množství skalních průrv, starodávných schodišť mezi skalami, žebříků, balvanů, kostelíků a kapliček, dravých říček, terasovitých chodníků a spoustu dalších zpestření vaší túry. Pro malé i velké vandrovníky je již více než dvě staletí tento kousek země rájem. Užijte si putování, které vás bude ohromovat na každém kroku. Inspirujte se naším výběrem zajímavých výletů pro léto 2021.

Skalní balkon Českého Švýcarska





-  8,3 km
-  12 700
-  střední
-  3,5 hod.
-  61 pater
-  BUS, linka 432 z Děčína

Zajímavosti:

Vyhlídková terasa Belveder, skalní rokle Suché Kamenice

Mapa: mapy.cz/s/jugavadedu

Trasa:

 Parkoviště Belveder → Labská stráž  → Dolní Žleb → přívoz → Ústí Suché Kamenice  → Císařská lavička → Suchá Kamenice - rozcestí → Labská Stráž → vyhlídka Belveder → parkoviště Belveder 

Mapka (zdroj: mapy.cz)



Foto: Rostislav Krivánek

U malého parkoviště v lese před chatou Belveder (bývá otevřen kiosek s občerstvením), kam přijedete úzkou asfaltovou cestou z obce Labská Stráž, si prohlédnete dvě skalní vyhlídky. Otevře se pohled do hlubin labského kaňonu lemovaného pískovcovými skalami. Druhá vyhlídka, upravená na skalní plošině, je stará již více než 300 let a pořádaly se zde koncerty a divadelní představení.

Zpět na rozcestí u parkoviště, zvolte zelenou, která vás povede po skalních schodech lesem dolů do údolí Labe. Značka vede lesem paralelně se silnicí, po vrstevnici nad ní do místa, kde ústí do Labe potok Suchá Kamenice. Podél potoka stoupáte skalní roklí, do cíle po červené, kolem kamenné Císařské lavičky z roku 1908. Po cestě obdivujete rozeklané skalní útvary. V horní části rokle míjíte rozcestí s modrou; červená se lomí vpravo a stoupá po lesní cestě vzhůru na bynovcovou plošinu, v závěru otevřeným terénem do obce Labská Stráž (hostinec na návsi u zastávky linkového autobusu). Po značce asfaltovou cestou sestupujete (louka) zpět k lesu a zaparkovanému autu.

Za vyhlídkami na Labský kaňon





-  9,2 km
-  13 900
-  střední
-  4 hod.
-  84 pater
-  BUS, linka 432 z Děčína

Zajímavosti:

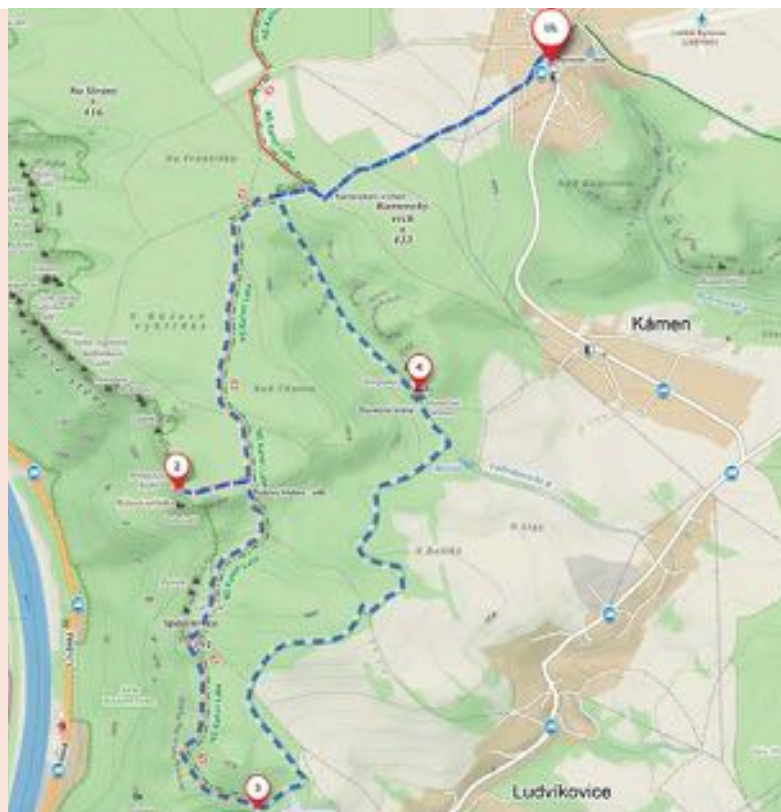
Růžový hřeben, Slunečná brána

Mapa: mapy.cz/s/kamopumeve

Trasa:

 Bynovec  → Pod Kamenským vrchem  → Růžová vyhlídka → Liščí křižovatka  → Slunečná brána → Bynovec

Mapka (zdroj: mapy.cz)



Ze zastávky autobusu v Bynovci se vydáte po zelené značce mírně stoupajícími loukami k lesu. Z rozcestí Pod Kamenským vrchem pokračujte po červené ke krátké značené spojce na Růžovou vyhlídku. Otevře se vám nejkrásnější pohled na Labský kaňon vůbec. Ideální místo na posezení a piknik. Vraťte se kousek zpět a pokračujte po červené až na Liščí křižovatku. Cestou minete několik neméně krásných výhledů na protilehlý břeh Labe. Z Liščí křižovatky pokračuje zelená turistická vedoucí až do lehce skalnatého údolíčka, v jehož svahu se skrývá menší pískovcová branka. Starobylou stezkou stále po zelené turistické značce dojdete na rozcestí Pod Kamenským vrchem, odkud absolvujete poslední kousek stejnou cestou až do miniaturního Bynovce.



Kyjovská skalní stezka

- 3,1 km
- 4 700
- střední
- 2 hod.
- 57 pater
- BUS, linka 434 z Krásné Lípy

Zajímavosti:

skalní brána Klenotnice, skalní stezka průrvami, jeskyně Vinný sklep

Mapa: mapy.cz/s/cehejolujo

Trasa:

Kyjov parkoviště → Kyjov - bývalá škola - Köglerova NS → Kinského vyhlídka → Sýrový potok → Kyjovský hrádek → Pod Praporkem → Klenotnice tam a zpět → Pod Praporkem → Vinný sklep → Kyjov parkoviště

Mapka (zdroj: mapy.cz)

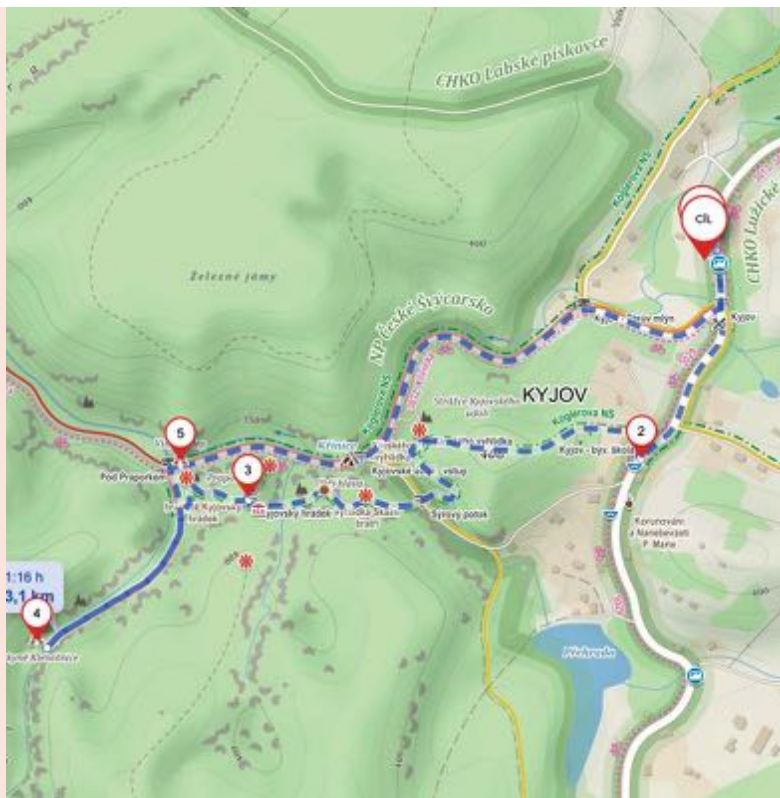


Foto: Ivo Šafus

Z malého parkoviště v Kyjově v blízkosti restaurace Na fakultě stoupáte silnicí mezi chalupami k bývalé staré škole. Odtud po Köglerově naučné stezce, tzv. Kyjovskou skalní cestou kolem zbytků hřbitova na

místní Kinského vyhlídku, po schodech střídavě dolů a nahoru na zarostlou vyhlídku Skalní bratři, malým skalním tunelem na plošinu bývalého Kyjovského hrádku, romantickou cestou ve skalách sestupujete

kolem skály Praporek do údolí, kde odbočíte po červené odbočce ke skalní bráně Klenotnice. Zpět do Kyjovského údolí a jím se vrátíte (vlevo odbočka ke skalní jeskyni Vinný sklep u Křinice) zpět do Kyjova.

Romantická stezka ve skalách nabízí jen dílčí pohledy do údolí, krátký okruh, ale poměrně namáhavý.

Okolím Vlčí Hory

- 4,6 km
- 7 700
- snadná
- 2,5 hod.
- 46 pater
- BUS, linka 407 z Krásné Lípy

Zajímavosti:

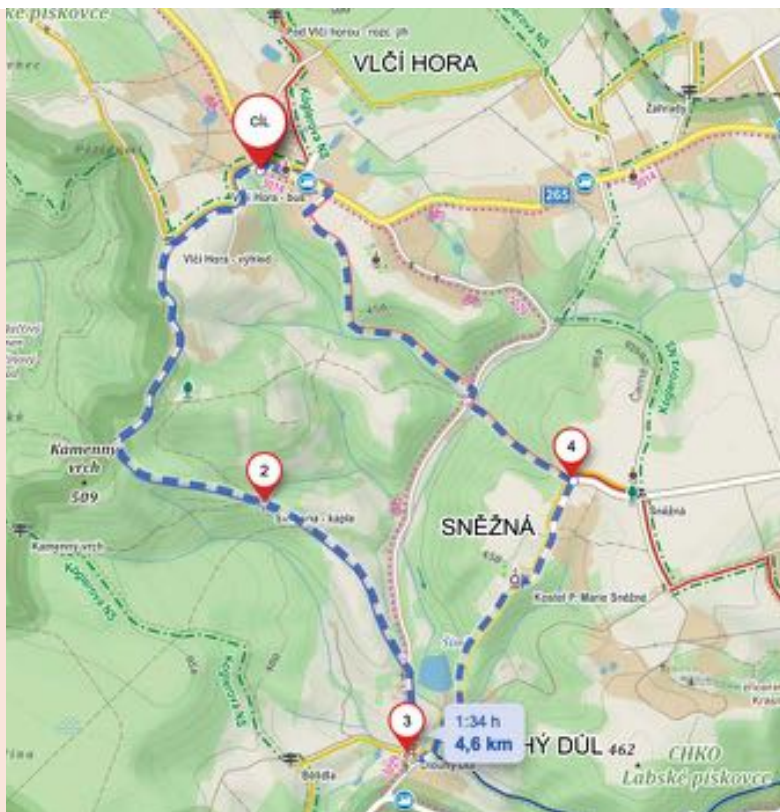
návštěvní centrum Nobilis Tilia se zahradou, kostel ve Sněžné

Mapa: mapy.cz/s/nebupezehe

Trasa:

Vlčí Hora → Kostel P. Marie Sněžné → Dlouhý důl → Sv. Anna - kaple → Vlčí Hora - výhled → Vlčí Hora

Mapka (zdroj: mapy.cz)



Z parkoviště u prodejny a kavárny Nobilis Tilia sestupujete po červené značce pěkným údolím do osady Dlouhý Důl, u chalup přetnete silničku a vystoupáte na louky s chalupami osady Sněžná. Na rozcestí odbočíte na žlutou ke kostelu a hřbitovu ve Sněžné (pohled ke Kyjovu) a stále po žluté sestoupíte hezkou stezkou lesem do dolní části Dlouhého Dolu mezi chalupy. Na rozcestí pokračujete po modré, stoupáte loukami k lesu, v něm je pečí krásnolipského Klubu českých turistů obnovená kaple sv. Anny. Stále vzhůru lesem na louky s pohledy na Lužické hory a Vlčí horu s rozhlednou. Asfaltová silnička vás dovede mezi chalupami zpět k výchozímu místu.



Návštěvní centrum Nobilis Tilia. Foto: Lukáš Matocha

Vlakem za krásami pomezí Českého Švýcarska a Lužických hor

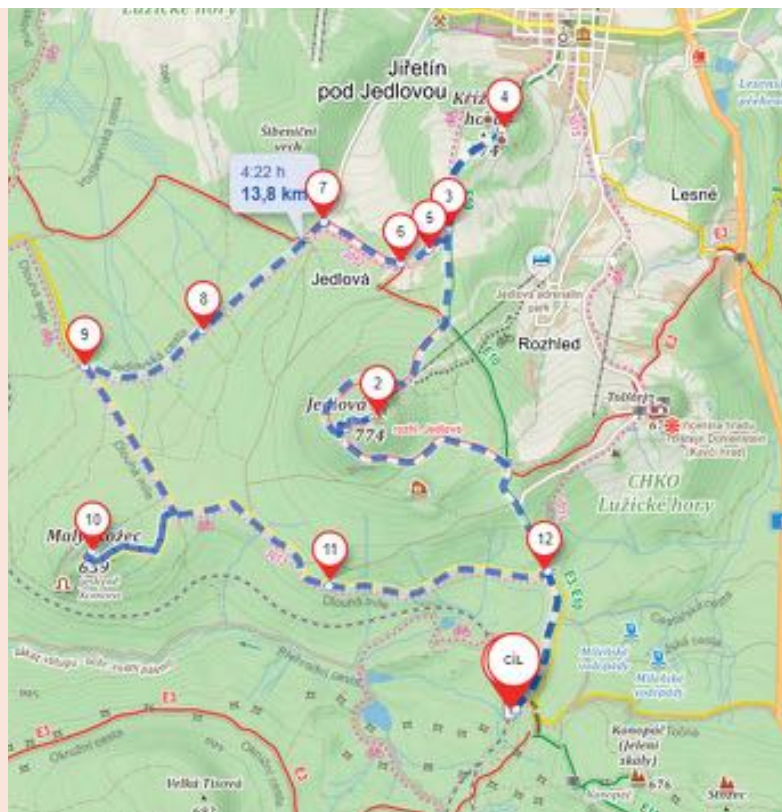
- 13,8 km
- 19 800
- náročná
- 5 hod.
- 96 pater
- vlak, linka U8 z Děčína

Zajímavosti:
rozhledna Jedlová, křížová cesta Jiřetín pod Jedlovou, Malý Stožec

Mapa: mapy.cz/s/navepopema

Trasa:
Jedlová (zast.) → U Ranče → Jedlová (vrchol) → zpět rozcestí Pod Jedlovou → Jedlová sjezdovka → zpět k osadě Jedlová (spojka cyklotrasa 3052) → Malý Stožec → nádraží Jedlová

Mapka (zdroj: mapy.cz)



Putování začíná jízdou vlakem linky U8 směrem od Děčína nebo od Rumburku. Stanice Jedlová se nachází uprostřed hlubokých lužickohorských lesů a jako by se v ní zastavil čas. Odtud pokračujte pěšky po zelené a později červené značce, až na vrchol Jedlové s historickou rozhlednou a kamenným mořem. Vraťte se na rozcestí pod vrcholem a po červené pokračujte až na zelenou turistickou trasu vedoucí na Křížovou horu. Její úbočí je lemováno zajímavou Křížovou cestou s kostelem na vrcholu. Zpět na rozcestí stejnou cestou a odbočte vpravo k osadě Jedlová, odkud se po cyklostezce 3052 za chvíli dostanete na žlutou značku vedoucí až k odbočce na vrchol Malého Stožce, jednoho z nejkrásnějších vrcholů regionu. Po žluté se dostanete zpět k nádraží Jedlová, odkud pravidelně odjíždí vlaky oběma směry.



Linka U8 s Jedlovou v pozadí

Z Mikulášovic za výhledy na Saské Švýcarsko

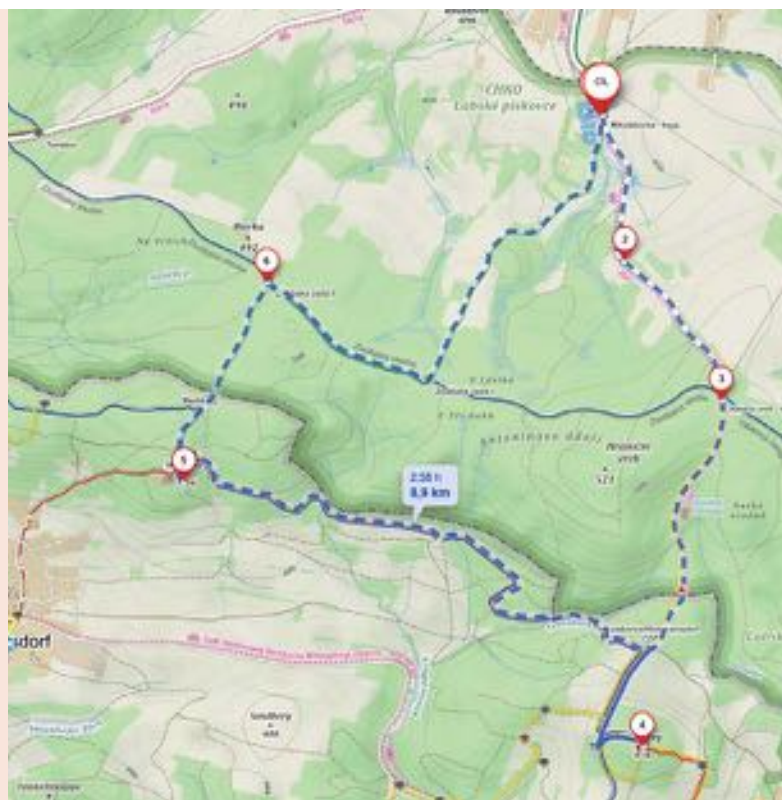
- 8,9 km
- 13 500
- střední
- 3 hod.
- 74 pater
- vlak, linka T2 z Rumburka (Děčína) - popř. bus

Zajímavosti:
rozhledna Weifberg, vyhlídková terasa Wachberg

Mapa: mapy.cz/s/pohumunala

Trasa:
Mikulášovice koupaliště → Wachberg → Wachberg (restaurace, dětské hřiště) → Weifberg rozhledna → Mikulášovice/Hinterhemsdorf - CZ/D → Mikulášovice Koupaliště

Mapka (zdroj: mapy.cz)



Výhled z rozhledny Weifberg

Pod vámi se rozkládá malebná obec Saupsdorf s podstávkovými domy.

Pokračujete k východu po modré značce lesními cestami a pěšinami po úbočí hranického hřebene na louku pod horou Weifbergem, kam vystoupíte alejí po červené značce. Ze stále otevřené rozhledny přehlednete celé Českosaské Švýcarsko, v popředí je rekreační obec Hinterhemsdorf.

Po návratu alejí pokračujete po žluté značce směr Mikulášovice, stále lesem: Překročíte hranici a stoupáte na hřeben na místo Hantschberg, kde přetnete Zlodějskou cestu a po asfaltové silničce sestoupíte zpět k mikulášovickému koupališti.

Zaparkujte v Mikulášovicích u příjemného lesního koupaliště. Vydejte se po zelené značce. Stoupáte loukami a lesem, chvíli jdete po staré Zlodějské cestě a odbočíte lesem, kde přejdete hranici

do Saska. Krátkým výstupem dosáhnete vrcholu Wachbergu, dříve zvaného i Švýcarská koruna. Z terasy před výletní restaurací (možnost občerstvení) se vám otevře výborný výhled jižním směrem, od

Jedlové a Studence k Růžáku, Děčínskému Sněžníku a Krušným horám. V popředí dominují skály pod Velkým a Malým Winterbergem, patrně zvláště za dopoledního osvětlení, a stolové hory s Liliensteinem.

ČLOVĚČE, ROZHLEDNI SE...

Strážci výhledů

Milujete výhledy do kraje? Jen si to představte – letní západ slunce a k tomu sáhodlouhý pohled na České Švýcarsko – nalákali jsme vás? Pokud aspoň trochu ano, máme pro vás zde pár tipů na rozhledny v srdci Českého Švýcarska.

Prvním tipem je Vyhlídková věž **Růženka** nacházející se na Pastevním vrchu v obci Růžová. Jedná se o moderní betonovou stavbu, která by v budoucnu měla obrůst břechťanem. Rozhledna byla zpřístupněna teprve v roce 2018. Růženka je skvělou volbou pro rodiny s dětmi, jelikož se dá zaparkovat přímo u kostela v obci Růžová a odtud je to asi jeden kilometr na vrchol. Z rozhledny můžete za dobrých podmínek spatřit České středohoří, Lužické hory i Saské Švýcarsko – Děčínský Sněžník, Jedlovou, Pravčickou bránu a mnohé další.

Druhou rozhlednou, kterou vám zde představíme, je **Tanečnice** u Mikulášovic. Jedná se o nejsevernější rozhlednu České republiky. Historie rozhledny sahá až do konce 19. století. Z vršku můžete spatřit Saské Švýcarsko, Lužické hory, České středohoří, Krušné hory, ale i Krkonoše. Při rozhodování vám možná pomůže i informace, že součástí rozhledny je i občerstvení, tudíž se nemusíte bát, že byste po výstupu neměli kde dočerpat energii. Benefitem je i doprava. Nově jezdí z Prahy do Mikulášovic pravidelně Lužickohorský rychlík.

Třetím tipem pro milovníky překrásných výhledů je rozhledna **Dymník** u Rumburka. Od města Rumburk je Dymník vzdálený asi dva kilometry. Na vršku se vám naskytne pohled na Lužické hory, Rumburk, Ještěd a další. Zpestřením rodinného výletu může být fotbalgolf, který je možné si vyzkoušet právě v okolí Dymníku. Rozhledna je též součástí naučné stezky Dymník. Co se týče cesty z města Rumburk, nejedná se o žádnou fyzicky náročnou trasu.

Čtvrtým možným cílem pro rozhlednové nadšence může být rozhledna **Studeneč**. Tato rozhledna se nachází nedaleko města Česká Kamenice. Historie Studence sahá na samý konec 19. století, avšak před rokem 2010 prošla rozsáhlou rekonstrukcí a na vrchol musela být dopravena za pomoci vrtulníku. Z rozhledny můžete spatřit například Růžový vrch, Vlčí horu nebo Děčínský Sněžník. Rozhledna se nachází na rozhraní Lužických hor a Českého Švýcarska. V okolních lesích můžete s trochou štěstí spatřit kamzíky, jelikož se jedná o jejich časté místo výskytu.

Posledním tipem je – vzhledem k rozvolňujícím se protikoronavirovým opatřením – rozhledna **Weifbergturn**, která se nachází na území našich německých sousedů. Rozhledna stojí na stejnojmenném kopci poblíž obce Hinterhermsdorf.




Růženka. Foto: Rostislav Krivánek



Rozhledna Dymník tyčící se nad Rumburkem. Foto: M. Guzi



Janov. Foto: P. Šipler



Tanečnice – léto 2021. Foto: Tomáš Fúsek



Regionální výrobky z Českosaského Švýcarska



Regionální značka „ČESKOSASKÉ ŠVÝCARSKO regionální produkt®“ je udělována již od roku 2010.

Oblast, které se už více než dvě stě let říká Českosaské Švýcarsko, je proslulá svými přírodními krásami. Uprostřed úchvatných skal a roklí, na krajích hlubokých lesů, na svažitéch loukách a v údolích potoků a řek ale od nepaměti žili lidé, kteří svými životy charakter krajiny dotvářeli. Fortel jejich řemesel a postupně se rozvíjející průmyslová výroba – od malých dílen a manufaktur až po velké a slavné továrny – dala základ tradici regionální řemeslné dovednosti, která se v kraji udržuje dodnes a v posledních letech dokonce viditelně a utěšeně rozkvétá. A je opravdu nač navazovat – Českosaské Švýcarsko, to nebyly jen bezejmenní fachmani a kumštýři, byly to i slavné a prestižní značky.

Takové „jégrovky“ jsou pojmem dodnes, stejně jako Schichtovo mýdlo s jelenem, punčochy z varnsdorfské Elite, křehká krása z chřibské sklárny...

V uplynulých dnech proběhlo již 19. kolo certifikace regionálních výrobků a mezi výrobky se značkou „Českosaské Švýcarsko regionální produkt“ tak nyní nově patří: Dětské vlněné čapky a vyšíváné kabelky od Jany Stejskalové z Děčína, Pochutiny ze sociálního podniku PPikanto z Jiřetína pod Jedlovou: Pikant Plameňák, Jiřetínský lískáček, Hlívá ústříčná restovaná v husím sádle s chilli a žampiony, Kovářské výrobky od uměleckého Kováře Miloslava Petráška z Krásné Lípy, Unikátní vzdělávací dřevěná hračka FINGER CAR,

kteou vyrábí firma Trihorse z Děčína.

Do kategorie regionální zážitky přibyl Samoobslužný Luční bar a kovárna na Kamenné Horce v Krásné Lípě a Betlémářství na Šluknovsku - Výstavy a stavba betlémů, obnova tradice a řemesla řezbářství.

„Regionální značka „ČESKOSASKÉ ŠVÝCARSKO regionální produkt®“ se uděluje již od roku 2010 a je současně součástí celorepublikové sítě Asociace regionálních značek, ve které je již zapojeno 29 regionů“, vysvětluje Eva Hamplová ředitelka MAS Český Sever (koordinátor regionálního značení) a dodává: „Značení místních produktů je iniciativa, která slouží ke zviditelnění ekologicky šetrné, kvalitní řemeslné a místní produkce v rámci určité-

ho vymezeného území. V našem regionu je již certifikováno 42 výrobců a 15 zážitků. Mezi nejznámější certifikované produkty patří například Nůž Rybička z Mikova Mikulášovice, přírodní kosmetika Nobilis Tilia z Vlčí Hory, pivovary Kocour Varnsdorf, Falkenstejn z Krásné Lípy i Nomád z Děčína, ze zážitků jsou to například prohlídka s Černým rytířem na zámku Děčín nebo Loretánské slavnosti v Rumburku.“

Více informací najdete na:

<https://www.regionalni-znacky.cz/ceskosaske-svycarsko> nebo <https://www.ceskesvycarsko.cz/cs/zazitky/regionalni-produkty>

ESHOP O.P.S. České Švýcarsko

V minulém roce byl spuštěn nový e-shop Českého Švýcarska www.eshop.ceskesvycarsko.cz. Jeho význam v době pandemie i mimo ně neustále roste. E-shop propaguje **regionální výrobce**, jejichž produkty přímo vznikají v regionu Českého Švýcarska nebo s ním úzce souvisí. Obecně prospěšná společnost České Švýcarsko se tímto směrem snaží oslovit místní obyvatele, návštěvníky regionu i širokou veřejnost, a rozšířit tak prodej o nový online kanál. Regionální výrobky je možné zakoupit také v Domě Českého Švýcarska v Krásné Lípě.

V e-shopu naleznete **knihy a produkty** vydané obecně prospěšnou společností, publikace s tematikou Českého Švýcarska, **mapy a turistické průvodce**. Nechybí ani jeden z nejdůležitějších produktů, a to každoročně vydávaný nástěnný kalendář s fotografiemi Českého a Saského Švýcarska. **Nový kalendář na rok 2022** bude k dispozici **od června** jak na e-shopu, tak na infocentru v Krásné Lípě a okolí.

Cílem e-shopu je průběžně rozšiřovat portfolio kvalitních regionálních produktů, které se postupně aktualizuje a dopl-

ňuje. Mezi oblíbené artikly patří regionální piva, lihoviny a likéry, káva pražená v našem regionu, sušenky nebo třeba domácí vyráběné sirupy a džemy. Novinkou jsou pak aktivní zážitky, jako např. pronájem elektrokol a další nebo brožura (Ne) známá místa Českého Švýcarska.

Věříme, že si každý najde to své a odveze si z regionu nejen krásné zážitky, ale i suvenýry nebo regionální produkty.

Navštivte náš eshop na:

www.eshop.ceskesvycarsko.cz



E-shop Českého Švýcarska



Regionální výrobky



WWW.ESHOP.CESKESVYCARSKO.CZ



na jednom místě

VÝLETUJTE OKOLÍM STUDENCE

Nasednete na autobus č. 402 v České Kamenici a ten vás odveze na zastávku Líška – Křížový Buk a tady začíná cesta odlehlou tichou krajinou s výhledy do okolních kopců. Na cestě načerpáte energii, odpočínáte si a společnost vám při troše štěstí budou dělat veverky a kamzíci.

Na Křížovém Buku stojí bývalá vrchnostenská hájovna, ve které majitel prodává armádní kalhoty, a když zrovna neplatí žádná vládní omezení, je tu otevřené i rychlé občerstvení, pro ty, kteří si zapomněli sbalit svačinu. Ale to není všechno. V jedné z místností se také ukrývá velice uvěřitelný model interiéru vojenského řopíku v měřítku 1:1. Nevíte, o čem se jedná? Stačí se vydat od Křížového buku po červené turistické značce směrem do Líšky a potkáte jich hned několik. Jde o řadové opevnění ze II. světové, které mělo sloužit k ochraně hranic. Nadšené budou hlavně děti, protože právě tady mají možnost prozkoumat betonové bunkry.

Po červené turistické značce dojdete za 40 minut ve směru od Křížového buku k našemu dalšímu cíli – Zlatému vrchu. Vzhledem k nadšení dětí a neomezenému množství her a bojových zápletek, které u řopíků stihnou vymyslet, doporučujeme vyhradit si čas o něco delší.

Čedičový masív, který dostal skoro pohádkový název Zlatý vrch, není tolik známý, o to víc vás ale překvapí. Dojďte k němu krajinou, která vás vede lesem a loukou a otevře se před vámi v průhledech na Lužické hory. Pak už se mezi zemí a nebem objeví 30 m vysoké sloupce čediče, a to je Zlatý vrch. Okolí skály stojí za to vyfotit ze všech stran a úhlů pohledů a mezi tím se děti mohou vrhnout do kamenného pole pod skalou a stavět sochy

a věže. Inspirace a fantazie tu má neokonečné možnosti.

Objevujete rádi zapomenutá místa? Pokračujte po naučné stezce okolím Studence a dojdete k dalšímu bývalému čedičovému lomu, o kterém ví ještě méně lidí – Stříbrnému vrchu. Když se na vás usměje štěstí, zahlédnete tu místní stáda kamzíků, která šplhají po neuvěřitelně příkrých stěnách skal až na jejich vrcholky.

V okolí Zlatého vrchu a také sousedního Studence, na který se vydáme dále zpět po červené značce, nechala stopy tentokrát sedmiletá válka (1756–63). Při ústupu pruské armády před rakouskou se na místních loukách odehrávaly krvavé boje, které dnes připomíná několik válečných pomníků a křížů u cest. Určitě je na své cestě neminete.

Železná rozhledna na Studenci je posledním zastavením naší cesty. Počítejte s trochu náročnějším výstupem na vrchol kopce i na rozhlednu, ale výhledy stojí za to!

Zpáteční cesta vede skrz Líšku, malebnou a romantickou vesnici, kde znovu ožívá lidová architektura této oblasti. Pro znalce historie České Kamenice může být zajímavý třeba dům č.p. 7, ve kterém se narodil nejznámější českokamenický starosta, mecenáš a podnikatel Franz Preidl.

U hlavní silnice směrem na Chřibskou či Českou Kamenici stojí dřevěné zastávky, odkud vás autobus odveze právě vaším směrem.

Text: Vendula Fedorčáková a Tereza Havlíčková



Foto: Miroslav Hlavnička

infobox

- linka 401 z Krásné Lípy a 402 z Chřibské/Děčína, linka 402 z České Kamenice
- parkoviště Líška (10 vozidel) bezplatně
- okruh Č. Kamenice - Kunratic - Studený - Chřibská - M. Tisová - Mlýny - Č. K.
- Na Stodolci (Chřibská), Na Vyhliďce (Chřibská)
- Pavlínino údolí (Jetřichovice), Zlatý vrch (Líška)



GALLI DISTILLERY



DESTILÁTY A LIKÉRY Z LUŽICKÝCH HOR

KULTURNÍ A SPORTOVNÍ AKCE ČESKÉ ŠVÝCARSKO 2021

Tour de Feminin	8.-11.07. 2021	Krásná Lípa	sportovní
Mistrovství světa ve fotbalegolfu	23.-25.07.2021	Rumburk	sportovní
Kytlický minitriatlon	14.08.2021	Kytlice	sportovní
Slavnosti města Rumburk	21.08.2021	Rumburk	kulturní
Dny lesních řemesel na louce u Dolského mlýna	22.08.2021	Vysoká Lípa	kulturní, naučná
Peklo severu - Elnika XC Hrádek	22.08.2021	Varnsdorf	sportovní
Cross Parkmaraton	28.08.2021	Krásná Lípa	sportovní
Den Českého Švýcarska	28.08.2021	Krásná Lípa	kulturní
Peklo severu - Okruhy pod Jehlou	29.08.2021	Česká Kamenice	sportovní
Tour de Zeleňák	04.09.2021	Rumburk	sportovní
Loretánské slavnosti	11.09.2021	Rumburk	kulturní
Peklo severu - O pohár starosty	18.09.2021	Česká Kamenice	sportovní
MHF Lípa Musica - Triumf pištců	19.09.2021	Česká Kamenice	kulturní
Oslavy 125 let rozhledny Dymník	25.09.2021	Rumburk	kulturní
MHF Lípa Musica - Dekkadancers: Stabat Mater	07.10.2021	Děčín	kulturní



Tour de Feminin. Foto: Jakub Trmal



Fotbalegolf je novinkou pro celou rodinu. Foto: Michal Guží



Čechie Böhmerland. Foto: R. Smita



Foto: ?????????????????????????????????

KRÁSNÁ LÍPA

Městečko na dlani

Jak jenom vystihnout duši místa, které je východní branou Českého Švýcarska a přitom se vyhřívá na prvních stránkách Lužických hor... Jako by městečko kolem krásné lípy leželo na mírně sevřené dlani dobrotivého obra. Až dole je utěšené náměstí, které se za posledních dvacet let změnilo k nepoznání. Bělostný pivovar, voňavá čokoládovna, ještě voňavější pekařství, nostalgická kavárna, moderní kavárna, Dům Českého Švýcarska s interaktivní expozicí, designově jedinečný hotel, schody běžící k bráně kostela sv. Máří Magdaleny, sportovní areál, pabeskující rybník Címrák, největší funkcionalistická stavba v zemi, industriální stavby, městský park s architektonicky raritní hrobkou rodiny Dittrich opatřenou dokonce výtopnou, úchvatné vily – to všechno malebné, vlídné, opečovávané. A pod tím hučí mladičká Křinice, již před nějakými sto padesáti lety svdli

z povrchu náměstí pod zem. Jak ale obvod obrovy dlani stoupá, objevují se prostorné louky zdobené perličkami podstávkových domů a za nimi vroubí město hluboké lesy. Je skutečnou rozkoší podnikat odtud výlety kamkoli. Kupříkladu za krví města, k pramenům řeky Křinice, která se jako hraniční řeka klikatí mezi oběma národními parky než dospěje do náruče Labe. Prameny Křinice jsou od města vzdáleny jen dva kilometry a přece už v bujně přírodě, uprostřed lesa, kryty altánkem a ozdobnými mřížemi. Chybu by ale udělal, kdo by se vrátil hned zpátky, neboť cesta vede dál a brzy poutníka zavede do podivuhodného světa dlouhé zcuhané trávy a sporých jehličanů, ke scénérii bezmála až šumavské. A ještě dál ta cesta vede, až k rybníku Světlík, u něhož by i don Quijote zaplesal a hotovil se k boji, neboť tu své lopatky k nebi zdvihá větrný mlýn jako ze starých obrázků.



Šetrná ochrana před sluncem

OPALOVACÍ KOSMETIKA PRO CELOU RODINU

Chraňte svou pokožku před sluncem pomocí přírodní kosmetiky, jejíž složení je šetrné k vám i k životnímu prostředí včetně vodních organismů. Mléka jsou voděodolná, nezanechávají bílé skvrny na pokožce, lehce se roztírají a působí okamžitě po nanesení.

CPK®
CERTIFIKOVANÁ
PŘÍRODNÍ
KOSMETIKA

Nobilis Tilia

WWW.NOBLIS.CZ



PivoFalkenstein pivofalkenstein



FALKENSTEJN®
PIVO ČESKÉHO ŠVÝCARSKA

www.pivofalkenstein.cz



Západ z Luže. Foto: Petr Musil

Lužické hory – neobjevený klenot severu

Mohlo by se zdát, že Lužické hory stojí trochu v pozadí za svými známějšími sousedy, taková terra incognita. Dlouho to však trvat nebude, protože začínají být v hledáčku nejednoho aktivního turisty, který objevuje jejich fenomény. Půvab malých hor na severu spočívá v odhalování nečekaných, skrytých, neznámých skvostů. Hustá síť cyklo a turistických tras neláká davy, přestože tu najdeme krásnou přírodu, kvalitní služby i atraktivní zážitky.

Krajina je protkána pískovcovými útvary, které vytvářejí atraktivní hřbety či věže volně navazující na skalní město v Českosaském Švýcarsku, stejně bizarní skály, či celá malá skalní města. Není to ale jen pískovec, který láká k objevování. To, co dělá oblast jedinečnou, jsou geologické památky spojené se sloupcovým odlučováním čediče a znělce. Pravděpodobně neznámější geologickou památkou je Panská skála, nicméně jen kousek od ní najdeme další podobné,

často neznámé a neprávem opomíjené skalní útvary.

Oblast Lužických hor je protkána obrovským množstvím technických památek. Ať to jsou různé varianty podstávkových domů, nebo řada opravdu cenných industriálních památek spjatých se sklářstvím a dnes již zaniklou textilní a strojírenskou výrobou. Podstávky nebo roubenky, jak se jim tady říká, jsou obvykle postaveny z poloviny z pískovce, z druhé

půle pak roubené s bílou vymazávkou. To, co je činí unikátními, je představená nosná oblouková konstrukce, které nese celé horní patro domu.

Tradiční řemesla a průmysl našťastí nevymřel, a tak se tu dodnes daří sklářství. Již od 13. století se tady sklo vyrábělo, později se zušlechťovalo brusem, malbou, rytím a velice zdárně se s ním i obchodovalo. Dnes tu kromě řady sklářských firem a sklářských muzeí najdeme i nejstarší sklářskou školu ve

střední Evropě. Stejně tak se daří i tradici pivovarnictví - v poslední době vzniklo či svou činnost obnovilo několik pivovarů, které se propojily do Pivní stezky Lužických hor.

Vítejte v Lužických horách, neprávem opomíjeném klenotu severních Čech! Hledáte inspiraci na výlety? Pak ji najdete na www.doluzihor.cz a www.pivnistezka.cz



Švýčárna. Foto: Matyáš Gál

ČESKÉ NIZOZEMÍ NA DOSAH



Foto: Rostislav Křivánek



Foto: Rostislav Křivánek

Město soch a zámku, který povstal z popela

ŠLUKNOV

Šluknov je nejseverněji položené české město. Býval pomyslnou špičkou katolického klínu vraženého do protestantského masívu. My jsme si dnes zvykli vidět na městech jiné věci, ale kdo se dokáže dívat s nadhledem a citem pro historii, uvidí bezpočet svědků takového vývoje. Šluknov je totiž doslova městem soch, celého kamenného panteonu katolických svatých. Už jen ten opulentní Trojiční morový sloup na náměstí pojatý jako korunování Panny Marie s přihlížejícími světci. Sochy nás provázejí při cestě pašijovou křížovou cestou, další jsou sročené kolem kostela, u fary i jinde po městě. Mimořádně krásnou alegorií otcovství je sv. Josef, který tak kontrastuje s rigidním sv. Antonínem Paduánským... defilé emocí vtělených do kamene. Úchvatnější jsou ale i pozdější sochy – secesní alegorie Spořivosti na průčelí bývalé spořitelny, mystický rytíř Rieberův na

pomníku padlým... Šluknov má dvě výrazné dominanty. První je raně barokní chrám sv. Václava a druhou zase nádherný zámek vystavěný ve stylu saské renesance. Je to vlastně velkorysý panský dům, souladný, svým způsobem jednoduchý, důstojný, krásný. Žádné věžičky a serepetičky – účelné obydlí. No vidíte - a přitom byl v roce 1986 na stržení. Tehdy totiž zámek vyhořel – přišel o střechu, krov, třetí patro i část druhého. To, že dnes zase stojí, že je v něm prohlídkový okruh, že je obklopen krásným parkem s Růžovou zahradou, to je hřejivým důkazem faktu, že dodnes žijí mistři řemeslníci, kteří dokážou vyrobit kazetový strop, zdobné ostění dveří či intarzované parkety. Šluknov byl ve své historii vůbec sužován požáry a morem. Druhá ze jmenovaných ran nám ve městě zanechala raritní památku – morovou branku pod kostelem, již byli z města vynášeni mrtví.

Na pomezí dvou světů

MIKULÁŠOVICE

Městečko kolem mohutného barokního chrámu sv. Mikuláše je pomyslnou hranicí mezi Českosaským Švýcarskem a Českým nizozemím. Končina roztodivných skal a hlubokých roklí tu přechází v mírně zvlněnou lesnatou zadumanou zemi, sveřepou a krásně drsnou, krajinu čaroděje Krabata, potulných alchymistů i obrovských křížů v polích. A touhle krajinou už zase o svátcích velikonočních projíždějí muži na koních oblečení do obleků, na hlavě cylindry, zdobeni černožlatými šerpami, doprovázeni kapelou a pěšimi zpěváky, neboť dávná tradice Velikonočních jezdců byla po letech obnovena. V Mikulášovicích setkává se dávná historie s nedávnou minulostí i dneškem. Najdete tu opravené drobné sakrální památky, nádhernou trojbokou kapli Nejsvětější Trojice, kapli Tří otců s novou kupolí vytvořenou místními řemeslníky, ale také pozoruhodné industriální budovy, které jsou památkami na dobu, již připomíná malé muzeum nad Informačním střediskem v centru obce. Mikulášovice vás ale překvapí i nádherným koupalištěm s prvo republikovou atmosférou anebo funkční historickou hvězdárnou. Jako východiště výletů je tohle město ideální. Je úchvat-

né, vyrazit odtud na krásnou cihlovou rozhlednu Tanečnice, na místy panoramatickou, místy v lesích ukrytou Zlodějskou cestu, skalnatým údolím Bílého potoka až ke Krinici, anebo do Saského Švýcarska, které je vážně hned za humny. Sousední Vilémov ovšem také stojí za prozkoumání, neboť i tady se setkávají staletí. Vlakem sem přijedete po vysokém viaduktu překlenujícím Vilémovské údolí od roku 1904, abyste se vzápětí octili rovnými nohama v baroku, u paty mohutného schodiště vedoucího ke kostelu Nanebevzetí Panny Marie s křížovou cestou i výklenkovou kaplí kryjící zázračný pramen.

Infocentrum Šluknov

Regionální informační centrum Šluknov (Šluknovský zámek)

Pondělí až pátek 9:00–17:00 hod.
Sobota a neděle 9:00–12:00 hod. 12:30–17:00 hod.

Telefon: +420 412 332 711
E-mail: ic@mesto-sluknov.cz

Regionální informační centrum Šluknov, Zámecká 642, Šluknov 407 77

www.balnika.cz

+420 412 394 001

+420 723 133 774

balnika@seznam.cz

50.97722N
14.3475E



Mikulášovice kostel. Foto: Zdeněk Patzelt



Foto: Rostislav Křivánek



Foto: Rostislav Křivánek

Město krásné architektury

RUMBURK

Jsou lidé, kteří se dotčeně pozastaví nad tím, že městu Rumburk říkávalo se v předminulém století Malá Paříž severu. To ale bude buď tím, že Rumburk neznají, anebo ještě spíše tím, že nedokážou krásu hledat a nacházet. Kdo má alespoň minimální cit pro krásu architektury, bude tu u vytržení. Nádherné továrnícké vily, historizující i modernistické měšťanské domy, klasicizující tělocvična, novogotická škola, monumentální gymnázium ve stylu vídeňské secese, dokonce expresionistické stavby... A půjdeme-li hlouběji do minulosti, je tu několik barokních skvostů – třeba kostel sv. Bartoloměje nebo opravdu ojedinělý Trojiční sloup na náměstí se sochami Panny Marie a sedmi světců. A to je tu ještě klenot největší, nejsevernější Loretánská kaple na světě, dílo slavného barokního architekta Johanna Lucase Hildebrandta, úžasně zdobená Svatá chýše obklopená ambity

s rohovými kaplemi, s úchvatnými nástropními malbami a zcela originálními Svatými schody doplněnými o mimořádně bohatou sochařskou výzdobu. Loreta tvoří barokní areál s bývalým kapucínským klášteřem a kostelem sv. Vavřince a je k návštěvníkům vlídná – nabízí zajímavé prohlídky včetně nočních při svíčkách, je tu několik expozic a tu a tam je možné nahlédnout i do technického zázemí stavby. Jedinečná je i tkalcovská ulička s podstávkovými domky dávných řemeslníků. Jako většina měst v regionu, je i Rumburk obklopen přírodou, která vábí a láká k prohloubení. Nejlépe se v ní orientuje ten, kdo vystoupá na vrch Dymník. Tady totiž stojí historická rozhledna, z níž je vidět město i s okolím a vzdálenými horizonty. Navíc je tu možné prožít silný duchovní moment v areálu Strom života tvořeném dvaadvaceti štíhlými obelisky. Je to místo prodchnuté energií.

Lourdy severních Čech

JIŘÍKOV A FILIPOV

Na úplně výspě Českého nízozemí, kde se český a saský živel dodnes přirozeně mísí, protože mnohde se stačí podívat přes plot zahrady a koukáte do Saska, choulí se městečko Jiříkov. Jak už to tak v téhle oblasti bývalo, život se vyvíjel hlavně kolem vody, a tak i tady náměstím protéká Jiříkovský potok, který lemují pozoruhodné, převážně barokní podstávkové domy. V Jiříkově narazíme na nebyvale velké množství soch. Jsou povětšinou barokní nebo klasicistní a potkáte je každou chvíli. Nejzajímavější je barokní sousoší, na němž svatého Jana Nepomuckého obklopují sv. Karel Boromejský a sv. Florián. To mělo Jiříkov chránit před morem a požáry. Na náměstí vzdorují času ještě sochy Panny Marie Immaculaty, sv. Jana Křtitele a sv. Jana Nepomuckého, nedaleko tyčí se archanděl Michel v bojové póze a u dalšího z barokních podstávkových domů shlíží na lidské pinožení socha

Kristova. Barokní kostel sv. Jiří uprostřed starého hřbitova je obehnán hřbitovní zdí, na níž je umístěna křížová cesta. Velmi zajímavá je i rohová hřbitovní kaple, která také pochází z barokní doby. Kdo by se ale vydal do nedalekého Filipova, dnes součásti města Jiříkova, ocitl by se z baroka rovnýma nohama v časech, kdy architektuře vládl historismus. Ohromen stanul by před opravdu gigantickou novorománskou bazilikou minor zasvěcenou Panně Marii Pomocnici křesťanů. Její historie bere dech. Ještě v roce 1866 tu stával prostý dům, kde umírala devatenáctiletá Magdalena Kade, které se zjevila Panna Maria, řkouc: „Ode dneška budeš zdráva“. V domě byl narychlo vybudován oltářík, který brzy následovala kaple, jež brzy nestačila náporu poutníků, a tak tu byl v roce 1885 dostavěn i kostel. Filipovu začalo se říkat „Lourdy severních Čech“.

BOHEMIAN
COFFEE HOUSE

VÝBĚROVÁ KÁVA
Z ČESKÉHO ŠVÝCARSKA

www.bohemiancoffeehouse.cz



20 LET DESTINAČNÍ AGENTURY



ČESKÉ ŠVÝCARSKO
Obecně prospěšná společnost



Dvě desetiletí podpory turistiky

Když byl v roce 2000 vyhlášen Národní park České Švýcarsko, začali lidé do kraje skal a roklí jezdit daleko více než dřív. A tak se jen o rok později začal psát příběh, který málokterý turista a návštěvník zná. Příběh obecně prospěšné společnosti České Švýcarsko. Příběh lidí, kteří tenhle region propagují a zároveň ho i chrání. Úplně na začátku šlo o snahu pomoci rozvoji měst a vesnic v těsné blízkosti národního parku. Stavěly se čistíčky, evidovaly podstávkové domy, obnovovaly se drobné sakrální památky. V té době ale sousloví České Švýcarsko lidem ve zbytku republiky nic moc neříkalo a teprve fotografie Pravčické brány nebo lodíček v soutěskách říčky Kamenice je vyvedla z nejistoty. Bylo potřeba dát světu vědět o pestrosti a kráse, o možnostech a jedinečnostech tohoto koutu Česka. Začaly se tvořit a vydávat publikace, mapy, brožury, prospekty, vznikaly první reklamní kampaně. V roce 2006 začala do té doby v Česku nebyvalá přeshraniční spolupráce se saskou stranou a pojem Českosaské Švýcarsko tak dostal nový obsah. Příběh objevování Popelky, jejíž krásu teď chtělo vidět rok od roku víc lidí, překotně pokračoval. Na Křínickém náměstí v Krásné Lípě vyrostl zbrusu nový dům, který kromě kancelářů a víceúčelových sálů hostil i komfortní Informační středisko a především pozoruhodnou a velmi lákavou interaktivní expozici, jež originálně prezentovala neobyčejnou krásu regionu. Narodil se Dům Českého Švýcarska.

Aby byly snahy o propagaci turistiky užitečné i těm, kteří nesli nápor turistů na

vlastních bedrech – obcím, ubytovatelům a místním podnikatelům – bylo moudré propojit je navzájem a bavit se o věcech společně. A tak vznikl destinační fond, který se v následujících letech ukázal jako zcela zásadní a smysluplný. Při založení bylo 40 subjektů, dnes už je jich více než stovka. Myšlenka byla a je jednoduchá – všichni dají dohromady prostředky a poskytnou je „Ópéesce“, která vytvoří jednotný a funkční marketing. Další událostí, která náš příběh posunula na jinou úroveň, byl vstup Ústeckého kraje mezi zakladatele „Ópéesky“. Kraj tak doplnil správu národního parku, město Krásná Lípa a Svaz ochránců přírody a vnesl do hry novou funkci organizace – destinační agenturu, která se náhle začala start o daleko větší území. K samotnému Českému Švýcarsku přibývalo i České nížozemí, jak se odpradáвна říkávalo Šluknovskému výběžku. Najednou působnost party, o které si vyprávíme, sahala od úpatí Krušných hor až do prvních kopců Lužických hor. A nejenom to, i jejich činnost košatěla. Začal se budovat systém certifikovaných průvodců a nabídka komentovaných výletů do celého regionu. Že odbočuju – tahle ojedinelá aktivita funguje dodnes a pokud jste to nezažili, jděte do toho! Ti lidé vědí kudy a kam jít, ukáží vám to, k čemu se jiní nedostanou, a rozhodně mají co říct. Na výlet s nimi nezapomenete! A to pořád ještě není všechno. Už někdy v roce 2010 začala masivní podpora místních výrobců a pěstitelů, která brzy přerostla do certifikace regionálních produktů, jejich marketingu i přímou nabídkou,

ku, která v posledním nestandardním roce úspěšně přešla na e-shop.

Lidé z „Ópéesky“ se postupem času stali kvalifikovanými odborníky v mnoha oblastech a dokázali region posunout opravdu velmi kupředu. Přitom se nikdy nevzdali myšlenky udržitelné turistiky. A tak se jedním z témat našeho příběhu postupně stala i potřeba přesvědčit lidi, aby nechali auto doma a cestovali jinak. Aby to ale nebylo jen plané moralizování, muselo se jednat a přesvědčovat a zkoušet... Naštěstí dopravní odbor Ústeckého kraje byl velmi vstřícný. V součinnosti s ním se podařilo vybudovat skvěle fungující turistický dopravní systém. Síť autobusů a cyklobusů, ale především vlaků, je komfortní a nebyvalá. Vrcholem těchto snah se stalo spuštění projektu Dráha národního parku. Jedinečný okruh vzniklý spojením několika tratí dopraví turisty na dojezd ke všem nejatraktivnějším cílům – a to nejen na českém, ale i na saském území! Něco takového jinde v zemi nenajdete. Další téma? Je třeba odlehčit přetíženým místům, která zná každý, a nabídnout lidem nová místa, nové zážitky. A tak se ve spolupráci s Klubem českých turistů podařilo nově vytyčit

a prozračit neuvěřitelných 22 nových turistických cest! Aktuální problém? Turistů je moc, sezóna krátká. A tak byste současně „Ópéesáky“ nezastihli se sklenkou v ruce, jak slaví dvacáté výročí svého fungování, ale v plné práci nad tím, jak přivést lidi do Českého Švýcarska i na podzim a v zimě. A že je tu v té době možné zažít úžasné věci, o tom, prosím, ani na chvíli nepochybuje!

Na závěr se ještě vraťme k fenoménu přeshraniční spolupráce. Ta funguje už dlouhých patnáct let a nemá v Česku srovnání. Společný marketing, dokonce společné korporátní prvky, společná komunikace, propojené akce, vzájemná podpora. Připravuje se společná návštěvní karta, dávno fungují tarifní výhody v dopravě na obou územích... A co je hlavní – němečtí turisté si našli cestu do české části území, které je sice rozděleno čarou na mapě, ale je jediným logickým celkem. A ti čeští? Inu, ti jsou přeci jen trochu plašší, ale i oni rok od roku nacházejí větší zalíbení nejen v těch nejznámějších atraktivitách v Sasku, ale objevují i místa málo známá. Tak až zase pojedete do Českosaského Švýcarska, vzpomeňte si na lidi z o.p.s. České Švýcarsko. A buďte si jisti, že i díky nim se tu budete cítit skvěle.



SASKÉ ŠVÝCARSKO

Druhá polovina hranicí rozděleného obrazu

Nádherná a pestrá krajina, jedno z vůbec nejatraktivnějších a nejnavštěvovanějších míst v Německu, není ničím, než větší částí území rozděleného státní hranicí s Českem. Hranice ale nejsou než čáry na mapě, příroda na ně nedbá. Přesto dodnes existuje jakýsi podivný ostych českých turistů vydat se jen o pár kilometrů dál, za krásami saské části země skal a roklí. A přitom značení je dobré, pohostinnost místních na vysoké úrovni a jazyková bariéra snadno překonatelná. O nepřebornosti krás ani nemluvě – skalní hradba Bastei s typickým mostem – první turistickou stavbou světa, stolové hory Papststein, Lilienstein, Königstein s jedinečnou vrcholovou pevností, nebo Pfaffenstein s jedním z nejznámějších symbolů regionu – skalní věží Barbarine, hrad a městečko Stolpen, skalní města Schrammsteine a Affensteine, úžasné skalní suky – Winterstein se spektakulární vyhlídkou do nitra území a Frienstein s pře-

vísem Idagrotte, obrovská a masivní skalní brána Kuhstall (Kravín), oba Winterberg, stovky neskutečných vyhlídek – např. Kiphorn s hlubinným pohledem na kaňon Labe nebo třeba „balkon Saského Švýcarska“, tedy vyhlídku Brand nad Porschdorfem – cesty vlnité i krkolomné, širokými cestami i po lávkách a žebřících, k tomu rázovitá a malebná městečka a vesnice, snívá údolí říček a potoků... Bylo by neodpustitelným hříchem nepoznat tak mohutnou porci krásy, když ji máme doslova u nosu. Většinu nejkrásnějších míst propojuje 122 kilometrů dlouhá Malerweg rozdělena do osmi etap. Historická cesta byla renovována, znovu proznačena a opatřena informačními cedulemi. Jmenuje se po malířích, kteří tudy okouzleně bloumali už koncem 18. století. Začali to dva Švýčari – Adrian Zingg a Anton Graff – jimž krajina poblíž Labe připomínala jejich domovinu – odtud tedy název celé oblasti.



HERKULOVY SLOUPY

Skalnatým údolím k Herkulovým sloupům

Krásný výlet, který málokdo z českých turistů zná, je z Ostrova podél říčky, Ostrovská Bělá, z níž se po pár stech metrech stane Biela, neboť hranice jsou odtud opravdu, co by kamenem dohodil. Nějakých osm devět kilometrů je tu možné putovat nesmírně členitou a překvapivou krajinou po jedné ze dvou značených cest, buď po přímější červené, která vede kolem úchvatné vyhlídky Grenzplatte, po zalesněném hřebeni k Ottomühle, osadě, které dal jméno bývalý mlýn, anebo do stejného cíle členitou žlutou podél skalních stěn a věží. Nedaleko Ottomühle ukrývá se v zalesněném strání jedna z perel Saského Švýcarska, herkulovské skalní město s hlavním magnetem – Herkulovými sloupů, podivuhodně tvarovanými skalními věžemi, které jakoby popíraly přitažlivost zemskou. Okolní průlezy, dvorany, jeskyně i skalní ulice jsou strhující. Bielatal, tedy údolí říčky Bělá,

ovšem ještě ani zdaleka nekončí. Je vlastně jedno, po které jeho straně budete putovat dál. Budete-li se držet pravé strany a tedy pokračovat od Herkulových sloupů dál, čeká vás skalní město s mnoha vyhlídkami, z nichž nejkrásnější je až mysticky umístěný kamenný altán z roku 1880 na samém okraji skalního plata, Kaiser Wilhelm Feste, tedy vyhlídka císaře Viléma. Odtud uvidíte Herkulovy sloupy opravdu luxusně – takhle z dálky jsou snad ještě úžasnější. Cesta po druhé straně údolí ale nabízí neméně fascinující výhledy. Vystoupat na Johannswachte, Sachsenstein nebo Nachbar znamená nahlédnout okolní sroční skalních útvarů i idylické údolí zase z jiného úhlu – a vždycky to bude stát za to. Výlet končí v další osadě, které dal jméno mlýn – Schweizermühle. Návrat? Samozřejmě tou stranou, kterou jste nešli dolů. Asi 18 km okruh mimořádně krásy.

Užitečné informace

V Saském Švýcarsku je řada placených parkovišť, velké záchytné parkoviště u nádraží v Bad Schandau je zdarma. Každé dvě hodiny se dostanete do Bad Schandau i vlakem – z Děčína nebo Rumburka. Při jízdách přes hranici je výhodná jízdenka Labe Elbe Ticket: Platí např. i do Drážďan (mimo dálkové expresní vlaky) včetně MHD.

Informace o nejkrásnějších túrách: Kontaktujte Jiřího Raka, exředitele destinační společnosti České Švýcarsko o.p.s. a manažera pro turistické aktivity regionu, rád Vám poradí. + 420775552792.





BAD SCHANDAU

Z lázní do skal, nejlépe tramvají

Srdcem Saského Švýcarska je nejstarší saské lázeňské městečko Bad Schandau. Z Hřenska jste tu za chvíli a samo sebou tu staví i Dráha národního parku. To město je půvab sám. Upravené, romantické a vlídné uličky, malebné hrázděné domečky přetékané květinami přilepené ke skále, sváteční atmosféra i ve všední dny. Botanická zahrada, kostely, velkorysá interaktivní expozice Domu saského Švýcarska (NationalparkZentrum), půjčovny sportovního vybavení, dobré restaurace, zajímavé městské muzeum, ale také komplex bazénů jedinečných termálních lázní Toscana Therme a v neposlední řadě „žandavská eiffelovka“ padesát metrů vysoký historický osobní výtah, který vás vyveze na skály, do čtvrti Ostrau. Právě tady je jedno z možných východišť z Bad Schandau do dost možná nejkrásnějšího skalního města v Sasku, do spektakulárních Schrammsteine, kde če-

kají fantastické skalní útvary a krkolomné stezky, schody, žebříky a lávky, ohromující výhledy – no, něco zcela jedinečného. Dost možná největší atrakcí města, které jakoby se usmívalo, je „stará slečna na kolejích“, jak Sasové něžně říkají historické žluté tramvaji. Ta jezdí Křinickým údolím z Bad Schandau do nitra skal už od roku 1898. Už jen cesta zalesněným údolím říčky Křinice je zážitkem. A když potom člověk vystoupí na konečné a užije si pravidelně spouštěný umělý Lichtenhainský vodopád a vydá se vzhůru ke skalní bráně Kuhstall, je jedinečnost prožitku zaručena. Vystoupit lze kdekoliv – z většiny stanic vedou do lesů a skal turistické trasy s přehledným značením, ale Kuhstall je magnet největší. Uzounké „schody do nebe“ umožní výstup na skalní masiv „Kravína“ a graciézní výhledy na Malý Winterberg i jeskyně Idagrotte, kam to odtud také není daleko.



OBERE SCHLEUSE

Na lodičkách se projedete nejen ve Hřensku

Už když jsme bloudili Kyjovským údolím vytvořeným říčkou Křinicí, bylo jasné, že cesta po proudu neukončí svůj půvab na státní hranici, neboť krása, naštěstí, hranice nezná. Sledovat Křinici je samozřejmě nádherné i dál. Nedaleko za ruinami před válkou oblíbeného hotelu Český mlýn potkáme historické budovy Niedermühle, které střeží pěší stezku k blízké soutěsce Obere Schleuse, tedy Horní splav. Tady už od roku 1879 vozí užaslé návštěvníky pramičky. A dodnes je to nevšední zážitek. Zrcadelná tišina, kterou hlídají do nebe vztýčení skalní velikáni, ostrůvky a trsy travin nořící se z vody... Od lodiček je pak možné vydat se buď nádhernou cestou nad Křinicí po modré značce, procházet skalními tunýlky, obdivovat nejvyšší smrk Saska i klikatící se Křinici, anebo zdolat svah po červené, stoupat uzoučkým schodištěm na skálu Hermannseck, prolézat pod převisy

a protahovat se puklinami až k vyhlídce Königsplatz, ze které je vidět soutěska v celé kráse. Z konečné lodiček se ale dá jet po vodě i zpátky anebo se vrátit stezkou ve svahu. Zhruba tři kilometry nad soutěskou krásí okolní krajinu vlídná obec Hinterhermsdorf, jedna z nejhezčích vesnic celého Německa. Je krásné projít ji po naučné stezce, která zvědavcům ukáže hned jedenáct malebných podstávkových domů a v jednom z nich, v Heimatsube, nabídne i malé muzeum s dokonale rekonstruovanou typickou světnicí lesních dělníků z konce 19. století. K tomu Lesní naučný areál se dvěma okruhy (jeden je sjízdňý i s kočárkem), dětská naučná stezka, která se dá projít čtyřikrát, vždycky s jinými druhy otázek a soutěží, dětská via ferrata, informační středisko s expozicí péče o les i mohutné koryto, jímž se ze svahu spouští vytěžené dřevo.

infobox



linka U28 z Děčína (jízdenka Labe-Elbe)



záchytné parkoviště centrum – placené (vedle termálních lázní)



Historický výtah (vyhlídka), Toskana Terme, Schrammsteine, Kirnitzchtal, Zaukenhorn



Nationalpark Zentrum, Dresdener str. 2B, Bad Schandau

Užitečné informace

Horní splav

Hinterhermsdorf
01855 Německo

Tel.: +49 (0) 35974-55747
+49 (0) 35971-70960

otevřeno od Velikonoc do 31. října
Denně 9:30 – 16:30 hod.
Poslední plavba v 16.00 hod.





Tipy na další zajímavá místa



Weifberg, Tanečnice, Jedlová, Studenec, Janov, Velký Chlum, Sokolí vrch, Kamenický hrádek, Růženka, Vlčí Hora, Dymník, Hrádek u Varnsdorfu, Rathmannsdorf, Děčínský Sněžník



Drážďanská vyhlídka, Kamenická, Větrný vrch, Křížový vrch u Rynartic, Pastýřská stěna, Kvádrberg, Růžová vyhlídka, Belvedér, Karlova výšina, Vilemína stěna, Hrazený, Židovská vyhlídka, Jehla u České Kamenice



Tolštejn, Brtnický hrádek, Falkenštejn, Vlčí hrádek, Krásný Buk, Hrad Ostrý, Königstein, Hohnstein, Zámek Benešov nad Ploučnicí, Zámek Děčín, Zámek Šluknov, Zámek Libouchec, Zámek Jílové



koupaliště Mikulášovice, koupaliště Velký Šenov, Kyjovská přehrada, koupaliště Česká Kamenice, koupaliště Jetřichovice, aquapark Děčín, Trixi Park Grossschonau, koupaliště Seifhennersdorf, Toskana Terme Bad Schandau



Bohemian Coffee House Rumburk, Café Nostalgie Krásná Lípa, Dům Českého Švýcarska Krásná Lípa, Kafe na mapě Děčín, Coffee and Books Děčín, TIC knihovna Děčín, U Fořta, Kafrárna u koček, Česká Kamenice